



URZĄD MARSZAŁKOWSKI  
WOJEWÓDZTWA WIELKOPOLSKIEGO



Gmina Rogoźno

# SOŁECKA STRATEGIA ROZWOJU SOŁECTWA GOŚCIEJEWO w gminie Rogoźno na lata marzec 2023 – marzec 2028

Dokument sporządzony przez PRZEDSTAWICIELI GRUPY ODNOWY WSI :

Longina Pijanowska  
Henryk Janus  
Ludwik Skibiński  
Sławomir Rybak  
Jacek Szcześniak  
Michał Nochowicz  
Aleksandra Koplin  
Izabela Kędzierska  
Marek Pietrek  
Marek Nowak

z udziałem moderatorów:

Jarosław Maciejewski, Nina Kropidłowska

## Spis treści

<b>WPROWADZENIE</b>	<b>3</b>
<b>KARTA DIAGNOZY ZAAWANSOWANIA ODNOWY WSI</b>	<b>6</b>
<b>OPIS MIEJSCOWOŚCI</b>	<b>8</b>
<b>SPRAWOZDANIE Z WIZJI W TERENIE WRAZ Z DOKUMENTACJĄ FOTOGRAFICZNĄ</b>	<b>11</b>
<b>ANALIZA ZASOBÓW</b>	<b>14</b>
<b>ANALIZA SWOT</b>	<b>20</b>
<b>ANALIZA POTENCJAŁU ROZWOJOWEGO WSI</b>	<b>22</b>
<b>WIZJA WSI</b>	<b>24</b>
<b>PROGRAM DŁUGOTERMINOWY ODNOWY WSI</b>	<b>26</b>
<b>WIZJA WSI.</b>	<b>26</b>
<b>PROGRAM KRÓTKOTERMINOWY ODNOWY WSI NA OKRES 24 MIESIĘCY</b>	<b>30</b>

## WPROWADZENIE

W 2023 roku Gmina Rogoźno podjęła decyzję o przystąpieniu do opracowania Sołeckiej Strategii Rozwoju dla sołectwa Gościejewo. Grupa Odnowy Wsi Sołectwa, będąca uczestnikiem programu Wielkopolska Odnowa Wsi, przystąpiła do przygotowania i przyjęcia Sołeckiej Strategii Rozwoju na lata 2023-2028. Dokument ten został opracowany przez przedstawicieli GOW: Longinę Pijanowską, Henryka Janusa, Ludwika Skibińskiego, Sławomira Rybaka, Jacka Szcześniaka, Michała Nochowicza, Aleksandrę Koplina, Izabelę Kędzierską, Marka Pietrka, Marka Nowaka przy udziale moderatorów Wielkopolskiej Odnowy Wsi Niny Kropidłowskiej oraz Jarosława Maciejewskiego.



*Zdjęcie nr 1 – Wjazd do miejscowości*



*Zdjęcie nr 2 – Droga dojazdowa do miejscowości*

Opracowanie Sołectkiej Strategii Rozwoju było skutkiem przeprowadzenia **dwudniowych warsztatów**, które poprzedzone zostały wizytacją miejscowości przez moderatorów. Podczas **wizytacji** państwo: Longina Pijanowska, Henryk Janus, Ludwik Skibiński, Sławomir Rybak, Jacek Szcześniak, Michał Nochowicz, Aleksandra Koper, Izabela Kędzierska, Marek Pietrek, Marek Nowak, wskazali najważniejsze elementy występujące w sołectwie. Omówili obszary i elementy, które są istotne dla mieszkańców sołectwa. Kolejnym etapem było przeprowadzenie warsztatów zgodnie z metodologią przyjętą w ramach programu Wielkopolska Odnowa Wsi. Warsztaty zostały przeprowadzone w miejscowości Gościejewo i Parkowo – w salach wiejskich.

Pierwszego dnia warsztatów członkowie grupy pracowali nad określeniem **analizy zasobów**. Na podstawie tego dokumentu wskazywali elementy, które oceniają jako silne strony sołectwa i słabe – wymagające zmiany. Wskazywali również na to, jakie szanse i zagrożenia płyną z otoczenia zewnętrznego, które mogą zostać wykorzystane lub ograniczać rozwój sołectwa. W ten sposób przeprowadzono **analizę SWOT** - analizę, która identyfikuje i wskazuje silne i słabe strony sołectwa oraz szanse i zagrożenia jakie mają oddziaływanie na sołectwo. Analiza ta uwzględniała poprzedni dokument, który obecnie uległ modyfikacji ze względu na realizację wcześniej zaplanowanych zadań i powstałych nowych oczekiwań mieszkańców do sytuacji panującej obecnie w sołectwie. Każda z wykazanych obecnie występujących cech, została przypisana do jednego z obszarów potencjału rozwojowego. Są to: Standard życia, Jakość życia, Tożsamość wsi i wartości życia wiejskiego, a także Byt. Uczestnicy warsztatów przeprowadzili również **analizę potencjału rozwojowego**. Pozwoliło to wskazać najważniejsze cele ogólne oraz zaplanować rozwój tak, aby był on równomierny i wykorzystywał wszystkie obszary interwencji. Finalnie Grupa Odnowy Wsi wskazała **wizję hasłową** i **wizję opisową** sołectwa.



*Zdjęcie nr 3 – Praca grupy podczas pierwszego dnia warsztatów*



*Zdjęcie nr 4 – Praca grupy podczas drugiego dnia warsztatów*

Drugiego dnia warsztatów mieszkańcy zobowiązani byli wskazać, na podstawie przeprowadzonych wcześniejszych analiz w poszczególnych obszarach rozwojowych sołectwa, planowane zamierzenia projektowe. Tak powstał plan długi i krótkoterminowy rozwoju sołectwa Gościejewo na najbliższy rok i 5-lat. W planie krótkoterminowym wskazano te projekty/zadania, które mieszkańcy sołectwa planują zrealizować w pierwszej kolejności – w okresie 12 miesięcy. Następnie w ramach planu długoterminowego zaplanowano zadania na lata przyszłe. W planie długoterminowym wskazano cele jakie sołectwo określiło dla realizacji **Wizji Rozwoju Sołectwa**. Cele zostały postawione w poszczególnych obszarach interwencji, które Grupa Odnowy Wsi postanowiła osiągnąć poprzez realizację zadań i projektów zapisanych w planie długoterminowym i programie krótkoterminowym.

Przedstawiciele Grupy odnowy wsi wykonali również **graficzną wizję miejscowości**. Strategia Rozwoju Sołectwa Gościejewo została poddana publicznej konsultacji, a następnie przyjęta przez zebranie wiejskie – w formie uchwały zebrania wiejskiego.

## KARTA DIAGNOZY ZAAWANSOWANIA ODNOWY WSI

Gmina: **Rogoźno**

Sołectwo: **Gościejewo**

Liczba mieszkańców: **732osób**

Faza odnowy	Zakres działań	*	Rozwój organizacyjny	*	Sterowanie rozwojem	*
	brak działań		istnieje tylko rada sołecka		brak planowania działań w wymiarze całej wsi	
	działania fragment. lub dotyczące wąskiej grupy		rozproszone działanie organizacji			
A Inicjalna	działania spontaniczne		zawiązana grupa odnowy wsi	X	opracowanie planu i programu odnowy dla całej wsi	X
	porządkowanie wsi					
	projekty startowe (z programu krótkoterminowego)	X	podejmuje się kroki na rzecz skoordynowania działań organizacji we wsi	X	planowanie w krótkim horyzoncie czasowym	X
	przekonywanie mieszkańców do idei odnowy wsi i integrowanie wokół pierwszych przedsięwzięć	X				
B Początkowa	różnorodne projekty(z programu długoterminowego) nastawione na usunięcie podstawowych barier i zaspokojenie głównych potrzeb	X	liczna grupa odnowy wsi (skupia przedstawicieli organizacji i instytucji)	X	systematyczne planowanie działań, (np. roczne plany rzeczowo-finansowe, kalendarze imprez)	
			zawiązane stowarzyszenie na rzecz rozwoju (odnowy) wsi		wykorzystywanie gminnych instrumentów wsparcia	X
	pobudzenie mieszkańców do odnowy własnych posesji		skoordynowane działanie organizacji obecnych we wsi		proste instrumenty komunikacji wewnętrznej	
C Zaawansowana	projekty jakościowo zmieniające kluczowe obszary życia oraz kształtujące strukturę wsi		„koalicja” organizacji i instytucji na rzecz odnowy wsi		projektowanie działań (projekty)	
					pozyskiwanie środków zewnętrznych	



	projekty wyróżniające wieś, kształtuje się centrum wiejskie		liczne stowarzyszenie odnowy wsi		systematyczne planowanie rozwoju (aktualizowanie planu i programu odnowy wsi)	
	powszechne zaangażowanie mieszkańców w projekty publiczne		animacja aktywności poszczególnych grup mieszkańców		rozwinięta komunikacja wewnętrzna	
	powszechna odnowa prywatnych posesji				promocja wsi	
D Całościowa	lokalnie oraz regionalnie powiązane ze sobą projekty wywołujące efekt synergiczny (nacisk na tworzenie miejsc pracy)		stowarzyszenie odnowy wsi instytucją rozwoju lokalnego (Centrum Aktywności Lokalnej)		kompleksowe i szczegółowe planowanie przestrzenne	
	ukształtowane „centrum wiejskie”		rozwój wsi oparty na aktywności kluczowych grup mieszkańców (rolników, przedsiębiorców, młodzieży, kobiet) i stowarzyszeń		powszechny udział grup mieszkańców w strategicznym planowaniu rozwoju	
	świadome kształtowanie czynników rozwoju (np. wykorzystania odnawialnych energii)				rozwinięta promocja oraz komunikacja z otoczeniem	
	projekty kreujące „wieś tematyczną”				instrumenty wsparcia działań prywatnych	
	dostosowanie projektów prywatnych do programu odnowy wsi					

Wstaw X gdy spełnia warunek

## OPIS MIEJSCOWOŚCI

Jak głosi legenda, zanim Łokietek został królem, opuszczony przez książąt i rycerzy tułał się po okolicach Rogoźna. Wówczas gościny udzielił mu ubogi, leśny smolarz. Kiedy Łokietek został królem, kazał zbudować na miejscu smolarni zamek i osadził w nim gościnnego smolarza, a miejsce to obecnie nazywamy Gościejewem.

Pierwsza zmianka źródłowa sięga czasów panowania Władysława Łokietka, który w 1296 r. nadał wieś wojewodzie pomorskiemu Mikołajowi h. Zaremba.

Od 1396 r. wieś przeszła w lenno von Ostenów, pierwszych dzierżawców (starostów) Rogoźna. W XIV wieku była w rękach starostów Kretkowskichh. Dołęga. W 1580 r. dobra dzierżawił Krzysztof Sokołowski, a później Chełmiccy. Dostępne źródła wspominają, iż prawdopodobnie za czasów Chełmickich wybudowano pałac i powstał park dworski. Po pierwszej wojnie światowej pałac był własnością Skarbu Państwa, w którym mieścił się ośrodek odwykowy dla alkoholików, a później lecznica dla kobiet. W okresie międzywojennym w ośrodku leczył się polski poeta Konstanty Ildefons Gałczyński.



**Zdjęcie nr 5 – Świetlica wiejska**

Na przestrzeni wieków wieś zmieniała swoją nazwę: 1296 r.- Gostogewo, 1368 r. Goschechewo, 1402r. Goscegewo, Gostyyewo, 1406 r. Goscziyewo, Gosczyewo, 1420 r.- Goszczeewo, 1471 r.- Goszczegowo, 1484 r.- Gosczygyewo, 1507 r. - Goscziyewo, 1508 r.-Gosczyewo, 1564 r.-Goscziiewo. W 1793 r. decyzją II rozbioru Polski Gościejewo zostało wcielone do Prus, tzw. Prus Południowych.

Jednym z ważniejszych wydarzeń we wsi było ukończenie budowy szkoły w 1879 r. Uczyły się w niej dzieci kolonistów niemieckich, polskie dzieci uczyły się w starej szkole (obecny budynek mieszkalny po byłej bibliotece). Z czasem wzrost liczby polskich, a spadek liczby niemieckich uczniów doprowadził do zmiany budynków szkolnych. Między uczniami obu narodowości narastały antagonizmy, co doprowadziło zimą 1932r. do zabicia polskiego dziecka Stasia Lijewskiego przez dzieci niemieckie. Po tej tragedii władze szkolne połączyły dwie szkoły.

W pierwszych dniach II wojny światowej miało miejsce internowanie wszystkich zdolnych do broni Niemców. W tym samym czasie także nastąpiła ewakuacja Polaków. Jeszcze przed wkroczeniem frontowych wojsk niemieckich w Gościejewie pojawiły się bandy hitlerowskie, które dokonały egzekucji na ludności polskiej. Pierwszymi ofiarami byli: sołtys Antoni Wrzeszcz i rolnik Tomasz Wozignój. Zostali rozstrzelani 10 września



1939 r.w lasku w Olszynie. W czasie okupacji pałac w parku dworskim przeznaczony został na obóz dla organizacji Hitlerjugend.

W 1940 r.rozпочęła się akcja przesiedleńcza polskich rolników, których wraz z rodzinami wysiedlono do Generalnej Guberni. W 1941r. w Poznaniu „Sondergericht ”skazała na śmierć rolnika Piotra Banasiaka za zaangażowanie w akcję wysiedlania Niemców. W tym procesie świadkowie zeznali, że głównym winowajcą i podżegaczem był kierownik szkoły Jan Świąch, którego uznano odpowiedzialnym za zaginięcie 23 internowanych Niemców. Mimo usilnych poszukiwań Niemcom nie udało się znaleźć kierownika szkoły.

Dalsze lata wojny siały spustoszenie wśród mieszkańców wsi, a okupacja zakończyła się 23 stycznia 1945r.wraz z wkroczeniem oddziałów Armii Czerwonej. Ponownie otwarto szkołę, do której powrócił kierownik Jan Świąch. Przywrócono życie gospodarcze i społeczne, które toczyło się już w nowej rzeczywistości.



**Zdjęcie nr 6 – Droga krajowa nr 11 przebiegająca przez centrum wsi**

Gościejewo to siedziba i jedyna miejscowość sołectwa o tej samej nazwie. Wieś bardzo rozległa i składająca się z wielu części położona w północnej części Gminy Rogoźno. Całe sołectwo zamieszkuje 732 mieszkańców. Przez teren sołectwa przebiega linia kolejowa Piła -Poznań oraz przez centrum wsi przebiega droga krajowa DK-11. W sołectwie aktywnie działają : Rada Sołecka, OSP oraz MDP OSP aktywowana w 2022r.i skupiająca 31 adeptów, KGW Stowarzyszenie Gościńianka, Grupa Motocyklowa Gminy Rogoźno. Do bogatych tradycji ludowych dla wielkopolskiej wsi nawiązują zespoły wokalnno-folklorystyczne: „Gościńianka” oraz „Tu -My z Doliny Wełny”.

We wsi znajduje się Szkoła Podstawowa im. Noblistów Polskich, która od 2004r. dysponuje również budynkami w miejscowości Tarnowo. W szkole działają dwa oddziały przedszkolne, z których jeden jest w Gościejewie. Do szkoły dojeżdżają uczniowie z pięciu okolicznych wsi. Znajduje się tutaj nowoczesna remiza Ochotniczej Straży Pożarnej- jednostka OSP należy do Krajowego Systemu Ratowniczo-Gaśniczego oraz sala wiejska wyposażona w sprzęt audiowizualny i nagłaśniający z kuchnią wyposażoną zgodnie z HACCAP i nowoczesnym sprzętem AGD. Bezpośrednio przy sali wiejskiej znajduje się teren rekreacyjny z płytą taneczno-zabawową i zadaszoną sceną oraz miejscem do grillowania, boiskiem do plażowej piłki siatkowej, stadion sportowy z dwoma boiskami , bieżnią i szatnią. Teren rekreacyjny i sportowy jest oświetlony i monitorowany.



*Zdjęcie nr 7 – Remiza OSP przy świetlicy wiejskiej*

Ważnym obiektem jest wyremontowana kaplica pw. św. Maksymiliana Kolbe, w której odbywają się niedzielne nabożeństwa. We wsi znajduje się przebudowana w 2019r. automatyczna Stacja Uzdatniania Wody oraz gazociąg i sieć światłowodowa.

Od 2019 r. udostępniona została Wystawa pojazdów militarnych i sprzętu wojskowego. Wszystkie eksponaty to wyposażenie wojsk lądowych z okresu zimnej wojny i pochodzą z kolekcji prywatnych.

Najważniejszym obiektem zabytkowym, będącym pozostałością po dawnych zabudowaniach pałacowych jest park pałacowy o bardzo urozmaiconym drzewostanie ale niestety zaniedbany i wymaga renowacji.

Wielu mieszkańców prowadzi własne gospodarstwa rolne o różnym areale, działalność gospodarczą głównie budowlaną i handlową.

Mieszkańcy Gościejewa znani są z dużej aktywności społecznej i zaangażowania w życie swojej miejscowości.

## SPRAWOZDANIE Z WIZJI W TERENIE WRAZ Z DOKUMENTACJĄ FOTOGRAFICZNĄ

Miejsce i data przeprowadzenia wizji: Gościejewo, 25.01.2023 r.

Uczestnicy: Longina Pijanowska – Liderka Grupy Odnowy Wsi, Ludwik Skibiński – sołtys wsi z 27 letnim stażem, Henryk Janus - członek Grupy Odnowy Wsi, Radny Rady Gminy, Sławomir Rybak - członek Grupy Odnowy Wsi, członek rady sołectkiej oraz Jarosław Maciejewski i Nina Kropidłowska – moderatorzy WOW.

Gościejewo - sołectwo w województwie wielkopolskim, w powiecie obornickim, w gminie Rogoźno. Liczebność sołectwa wynosi ok. 732 osoby. Sołectwo składa się z jednej miejscowości. Wieś bardzo rozległa, położona w północnej części Gminy Rogoźno. Przez teren sołectwa przebiega linia kolejowa Piła -Poznań oraz przez centrum wsi przebiega droga krajowa DK-11.

Główne drogi biegnące przez miejscowość to drogi powiatowe i gminne o nawierzchni asfaltowej i w części gruntowe. Występujące oświetlenie uliczne to lampy sodowe. Chodniki występują częściowo po obydwu stronach drogi krajowej oraz po jednej stronie drogi powiatowej. Miejscowość wyposażona jest w sieć wodociągową, we wsi znajduje się przebudowana w 2019 r. automatyczna Stacja Uzdatniania Wody oraz gazociąg i sieć światłowodowa. Odprowadzenie ścieków odbywa się do przydomowych systemów oczyszczania ścieków oraz zbiorników bezodpływowych. Około 70 % miejscowości ma dostęp do światłowodu.

Gościejewo to wieś wielodzielnicowa, w zabudowie rozproszonej, poza pojedynczymi koloniami uformowanymi wzdłuż dróg. Linia zabudowy niezachowana, charakter i forma zabudowy różnorodne. Sołectwo różnorodne architektonicznie, budynki historyczne mieszają się ze współczesnymi, w większości zabudowa jednorodzinna.

Funkcję centrum stanowi budynek sali wiejskiej i nowoczesna remiza Ochotniczej Straży Pożarnej-jednostka OSP należy do Krajowego Systemu Ratowniczo-Gaśniczego. Sala wiejska wyposażona jest w sprzęt audiowizualny i nagłaśniający. Świetlica z dużą salą i kuchnią wyposażoną w nowoczesny sprzęt AGD. Bezpośrednio przy sali wiejskiej znajduje się teren rekreacyjny z płytą taneczno-zabawową i zadaszoną sceną oraz miejscem do grillowania, boiskiem do plażowej piłki siatkowej, stadion sportowy z dwoma boiskami, bieżnią i szatnią. Teren rekreacyjny i sportowy jest oświetlony i monitorowany. Obiektem kultu jest wyremontowana kaplica pw. św. Maksymiliana Kolbe, w której odbywają się niedzielne nabożeństwa. Na terenie miejscowości jest też zlokalizowany jeden krzyż przydrożny. Najważniejszym obiektem zabytkowym, będącym pozostałością po dawnych zabudowaniach pałacowych jest park pałacowy o bardzo urozmaiconym drzewostanie, wymagający renowacji oraz zabytkowy budynek po starej szkole.

W 2019 roku w sołectwie powołano Grupę Odnowy Wsi. Poza Grupą Odnowy Wsi w sołectwie działa Stowarzyszenie - Koło Gospodyń Wiejskich Stowarzyszenie Gościńianka, Ochotnicza Straż Pożarna i MDP OSP, Stowarzyszenie MONAR Schronisko dla Osób Bezdomnych MARKOT, Grupa Motocyklowa Gminy Rogoźno. Sołectwo na działalność prospołeczną wykorzystuje fundusz sołectki. Komunikacja w sołectwie odbywa się przede wszystkim poprzez portal społecznościowy, tablicę informacyjną i kurendy. Sołectwo ma doświadczenie w realizowaniu projektów z dofinansowania zewnętrznego na drogi gminne, doposażenie sali oraz projekty edukacyjne.

Opracowanie: Nina Kropidłowska i Jarosław Maciejewski na podstawie wizji w terenie.





**Zdjęcie nr 8 – Kuchnia w sali wiejskiej**



**Zdjęcie nr 9 – Sala wiejska**



**Zdjęcie nr 10 – Teren rekreacyjny przy sali wiejskiej**



**Zdjęcie nr 11 – Stadion sportowy**



**Zdjęcie nr 12 – Graffiti na budynku szatni na stadionie sportowym**



**Zdjęcie nr 13 – Altana przy sali wiejskiej**



**Zdjęcie nr 14 – Mini plac zabaw**



**Zdjęcie nr 15 – Płyta taneczno-zabawowa**





**Zdjęcie nr 16 – Budynek Szkoły Podstawowej**



**Zdjęcie nr 17 – Pomnik przyrody**



**Zdjęcie nr 18 – Budynek Monaru**



**Zdjęcie nr 19 – Tablica ogłoszeniowa – kolonia Gościejowo**



**Zdjęcie nr 20 – Przydrożny krzyż**



**Zdjęcie nr 22 – Wnętrze kaplicy**

<b>ANALIZA ZASOBÓW – część I</b>				
RODZAJ ZASOBU*	Opis (nazwanie) zasobu jakim wieś dysponuje	Znaczenie zasobu (odpowiednio wstaw X)		
		MAŁE	DUŻE	WYRÓŻNIAJĄCE
<b>PRZYRODNICZY</b>				
walory krajobrazu, rzeźby terenu	<i>Teren równinny, pola i łąki, podmokłe lasy olchowe w Olszynie</i>		X	
stan środowiska	<i>Czysty bez zanieczyszczeń</i>		X	
walory klimatu	<i>Klimat umiarkowany suchy</i>			X
walory szaty roślinnej	<i>Pola uprawne, łąki, lasy mieszane</i>			X
cenne przyrodniczo obszary lub obiekty	<i>Zdewastowany zabytkowy park pałacowy z pomnikami przyrody o pow. 1 ha z ok.500 szt. drzew z aleją starych kasztanowców, znajduje się 7 pomników przyrody w rejestrze konserwatora , 1-dąb szypułkowy o obwodzie 380 cm, 2 lipy- krymska i drobnolistna, 2-cisy pospolite, 1-białodrzew, 1-wierzba krucha , 1-cyprysyk. Wśród krzewów jest śnieguliczka biała i koralowa , dzika róża i trzmielina europejska</i>			X
świat zwierzęcy (ostoje, siedliska)	<i>Sarny, lisy, bobry, , borsuki, dziki, wilki, jednoty, ptaki drapieżne</i>		X	
wody powierzchniowe (cieki, rzeki, stawy)	<i>Struga Sokołowska- dopływ rzeki Wełny</i>		X	
wody podziemne	<i>2 czynne ujęcia studni głębinowych</i>		X	
gleby	<i>Gleba klasy II-VI</i>		X	
kopaliny	<i>Nie zidentyfikowano</i>			
walory geotechniczne	<i>Nie zidentyfikowano</i>			
<b>KULTUROWY</b>				
walory architektury	<i>Zwarta zabudowa centrum wsi, wieś bardzo rozległa składająca się z wielu części oraz podzielona drogą krajową DK- 11</i>			X
walory przestrzeni wiejskiej publicznej	<i>Budynek szkoły -powstały w 1879r.znajdujący się w centrum wsi po jednej stronie drogi DK- 11 oraz sala wiejska, remiza OSP, stadion sportowy z 2 boiskami i bieżnią oraz szatnią, płyta taneczno-zabawowa ze sceną znajdujące się po drugiej stronie drogi krajowej DK- 11 oraz amfiteatr w parku</i>			X



walory przestrzeni wiejskiej prywatnej	<i>Stare zabudowania są systematycznie odnawiane oraz powstaje wiele nowych domów</i>		x	
zabytki i pamiątki historyczne	<i>Znajduje się 38 istniejących obiektów zabytkowych wpisanych do Gminnej Ewidencji Zabytków Gminy Rogoźno: park dworski, budynek szkoły zbudowany w 1879r, stodoła, kuźnia, nieczynny cmentarz ewangelicki z XIX w, dom z1910r.-dawna siedziba Gromadzkiej Rady Narodowej, czworak, Wystawa pojazdów militarnych i sprzętu wojskowego</i>		x	
osobliwości kulturowe	<i>Nie zidentyfikowano</i>			
miejsca, osoby i przedmioty kultu	<i>Kaplica pw. św.Maksymiliana Kolbe - wzniesiona jako remiza OSP i od 1989r. pełni funkcje kaplicy. Krzyż przy drodze krajowej DK- 11- postawiony nowy dzięki inicjatywie i darowiźnie Rady Sołeckiej i mieszkańców - poświęcony 15 maja 2022r.</i>		x	
święta, odpusty, pielgrzymki	<i>Odpust – 15 sierpnia</i>		x	
tradycje, obrzędy, gwara	<i>Dzień Babci i Dziadka, Dzień Matki i Ojca, Festyn Rodzinny, Pożegnanie wakacji, Złot motocyklistów, Biesiada Zespołów Muzycznych ,Andrzejki, zabawy karnawałowe</i>			x
legendy, podania i fakty historyczne	<i>Legenda o powstaniu nazwy Gościejewo legenda o duchach wodnych, legenda o błędnych ogniach,</i>	x		
przekazy literackie	<i>Rogoźno i okolice.Przewodnik-1998r. autor L.Bełch i M.Brust Dzieje Rogoźna-1993r. autor Z.Boras W kręgu wielkopolskich demonów i przekonañ niedemonicznych-1983r. autor W.Łysiak Kronika Szkolna Publicznej Szkoły Powszechnej w Gościejewie odnowiona w 1945r. za lata 1945-1968- wpisana do rejestru kronik woj.pilskiego(nr.inw.0030,kk10.11, kbXI.3c) Park dworski w Gościejewie opisany w 1978r. autorzy opracowania mgr inż.E.Raczkowska, mgr inż.St.Raczkowski, dypl.ogrodn.J.Raczkowska na zlecenie Urzędu Wojewódzkiego w Pile</i>		x	
ważne postacie i przekazy historyczne	<i>Władysław I Łokietek (1260-1333)-dekret sporządzony w1296r.zawiera pierwszą zmiankę o naszej miejscowości-Gostogewo Konstanty Ildefons Gałczyński (1905-1953)- poeta polski, który w okresie międzywojennym przebywał w ośrodku rehabilitacyjno-leczniczym, który znajdował</i>			x

	<i>się w miejscowym pałacu w parku dworskim</i>			
specyficzne nazwy	<i>Kolonia , Gościejewo PGR, ulica braci Gustów, Huby, szosa Karolewska, szosa Ryczywolska, Aleja Gwiazd</i>		X	
specyficzne potrawy	<i>Czernina, szare kluski ze skwarkami i kapustą</i>	X		
dawne zawody	<i>kowal, kołodziej</i>	X		
zespoły artystyczne, twórcy	<i>Zespół Wokalno-Muzyczny Gościńianka Kapela TU-My z Doliny Wetny</i>			X
<b>ANALIZA ZASOBÓW – część II</b>				
RODZAJ ZASOBU	Opis (nazwanie) zasobu jakim wieś dysponuje	Znaczenie zasobu (odpowiednio wstaw X)		
		MAŁE	DUŻE	WYRÓŻNI AJĄCE
<b>OBIEKTY I TERENY</b>				
działki pod zabudowę mieszkaniową	<i>Prywatne działki rolne przekształcane na działki budowlane</i>		X	
działki pod domy letniskowe	<i>Nie występują</i>			
działki pod zakłady usługowe i przemysł	<i>Występują</i>		X	
pustostany mieszkaniowe	<i>Budynek należący do PKP</i>	X		
pustostany przemysłowe	<i>Nie występują</i>			
tradycyjne nieużytkowane obiekty gospodarskie (stodoły, spichlerze, kuźnie, młyny, itp.)	<i>Kuźnia – obiekt prywatny</i>		X	
<b>INFRASTRUKTURA SPOŁECZNA</b>				
placze publicznych spotkań, festynów	<i>Teren rekreacyjny z płytą taneczno-zabawową ze sceną przy sali wiejskiej</i>			X
sale spotkań, świetlice, kluby	<i>Sala wiejska i amfiteatr w parku</i>			X
miejsca uprawiania sportu	<i>Stadion sportowy z 2 boiskami do gry i bieżnią oraz szatnią, boisko do plażowej piłki siatkowej</i>			X
miejsca rekreacji	<i>Teren wokół sali wiejskiej z płytą taneczno-zabawową i miejscem piknikowym - na ognisko i grill</i>			X
ścieżki rowerowe, szlaki turystyczne	<i>Nie występują</i>			
szkoły	<i>Szkoła Podstawowa im. Noblistów Polskich w Gościejewie</i>			X
przedszkola	<i>Oddział przedszkolny dla dzieci od 3-6 lat przy szkole</i>			X
biblioteki	<i>Biblioteka szkolna w budynku szkoły</i>			X
placówki opieki społecznej	<i>Stowarzyszenie MONAR Schronisko dla Osób Bezdomnych MARKOT</i>		X	

placówki służby zdrowia	Nie występują			
<b>INFRASTRUKTURA TECHNICZNA</b>				
wodociąg, kanalizacja	Wieś zwodociągowana w 100 %-długość sieci wodociągowej wynosi 17,7 km, stacja uzdatniania wody Kanalizacji brak. Mieszkańcy posiadają oczyszczalnie przydomowe.			X
drogi (nawierzchnia, oznakowanie oświetlenie)	Drogi asfaltowe, brukowe i polne - oznakowane i częściowo oświetlone Wieś dzieli droga krajowa DK- 11 oraz znajduje się układ dróg powiatowych i gminnych w różnym stanie technicznym			X
chodniki, parkingi,	Chodnik dwustronny wzdłuż drogi krajowej DK- 11 oraz w centrum wsi jednostronny, brak chodnika wzdłuż drogi od drogi krajowej DK- 11 do drogi ryczywolskiej oraz do sali wiejskiej i w wielu miejscach wsi		X	
sieć telefoniczna i dostępność Internetu	Dostępna dla wszystkich mieszkańców		X	
telefonia komórkowa	Dostępna z usług różnych operatorów		X	
Internet szerokopasmowy	Dostępny dla ok.60 % mieszkańców		X	
transport publiczny: a) kolej (przystanki) b) autobus (przystanki)	a) 1-przystanek na granicy Gościejewo-Tarnowo -Trasa Piła -Poznań		X	
	b) 1-przystanek w centrum wsi przy drodze DK- 11-obok sklepu 1-przystanek droga powiatowa-droga ryczywolska Autobus szkolny		X	
inne	Sieć gazowa od 2005r. – 100% wsi			X

### ANALIZA ZASOBÓW – część III

RODZAJ ZASOBU	Opis (nazwanie) zasobu jakim wieś dysponuje	Znaczenie zasobu (odpowiednio wstaw X)		
		MAŁE	DUŻE	WYRÓŻNIAJĄCE
<b>GOSPODARKA, ROLNICTWO</b>				
miejsca pracy (gdzie, ile? )	Firmy budowlane, gospodarstwa rolne, zakłady przemysłowe, bar, sklep, warsztaty samochodowe, handel oponami, sady i uprawa malin			X
znane firmy produkcyjne i zakłady usługowe i ich produkty	PHU Markol, PRU Agrosystem, TWINSsp.zoo, Malinowa Kraina, Tomar Meble, Agro-Ferri, Firmy ogólnobudowlane, Usługi Stolarskie Jawor, fryzjer mobilny, konstrukcje stalowe PPHU L.Grześkowiak			X

gastronomia	<i>Bar Cars</i>			x
miejsca noclegowe	<i>Bar-Cars- Motel</i>			x
gospodarstwa rolne	<i>Ok. 30 gospodarstw aktywnych, 2 hodowle trzody chlewnej, hodowla owiec, kóz, 1 hodowla bydła opasowego, 3 sady, 7 pasiek pszczelich, 1 plantacja malin</i>			x
uprawy hodowle	<i>Zboża, kukurydza, rzepak, buraki cukrowe, sady owocowe, maliny</i>		x	
możliwe do wykorzystania odpady produkcyjne	<i>Nie zidentyfikowano</i>			
zasoby odnawialnych energii	<i>3 farmy wiatrowe, 3 farmy fotowoltaiczne, domowa fotowoltaika i pompy ciepła</i>			x
<b>ŚRODKI FINANSOWE I POZYSKIWANIE FUNDUSZY</b>				
środki udostępniane przez gminę i/lub powiat	<i>Fundusz sołecki, fundusz odpisowy Gminy Rogoźno</i>		x	
środki wypracowywane	<i>Środki przekazane przez mieszkańców-darowizny oraz wypracowane w formie pracy własnej</i>		x	
<b>MIESZKAŃCY</b>				
autorytety i znane postacie we wsi	<i>- Poprzedni i obecny sołtys - sołtys od 1996r. Kierownik szkoły 1932-1954- społecznik, skazany przez hitlerowców na karę śmierci za działalność patriotyczną. - Poseł na Sejm VII kadencji społecznik, inicjator budowy budynku remizy strażackiej, sali wiejskiej i poczty-1988r. - Działacz LOK, działacz społeczny, wyróżniony Medalem Pamiątkowym „Zasłużony dla Rogoźna”</i>		x	
krajanie znani w regionie, w kraju i zagranicą	<i>Nie występują</i>			
osoby o specyficznej lub ważnej wiedzy i umiejętnościach, m.in. studenci	<i>Wykwalifikowani: rolnicy, nauczyciele, mechanicy, handlowcy, budowlancy, informatycy, strażacy, stolarze, ślusarze</i>			x
przedsiębiorcy, sponsorzy	<i>Firmy lokalne, osoby prywatne</i>		x	
osoby z dostępem do Internetu i umiejętnościach informatycznych	<i>Wszyscy mieszkańcy mają dostęp do internetu i posiadają wystarczające umiejętności informatyczne</i>		x	
pracownicy nauki	<i>Nie zidentyfikowano</i>			
związki i stowarzyszenia	<i>KGW Stowarzyszenie Gościńianka, OSP i MDP OSP, Stowarzyszenie MONAR Schronisko dla Osób Bezdomnych MARKOT, Grupa Motocyklowa Gminy Rogoźno</i>		x	

kontakty zewnętrzne (np. z mediami)	<i>Gazety lokalne</i>	x		
współpraca zagraniczna i krajowa	<i>Sromowce Wyżne, Francja- LaTrimouille Litwa-Mariampol, Ukraina- Tulczyn</i>		x	
<b>INFORMACJE DOSTĘPNE O WSI</b>				
publikatory, lokalna prasa	<i>Powiadomienia za pomocą listonosza, plakaty, obwieszczenia, Facebook, Messenger</i>			x
książki, przewodniki	<i>Kurier Rogoziński</i>	x		
strony www	<a href="http://www.gosciejewo.pl">www.gosciejewo.pl</a> <a href="http://www.spqosciejewo.pl">www.spqosciejewo.pl</a> <i>KSRG gosciejewo -Facebook MDPOSPgosciejewo-Facebook Facebook-gosciejewo</i>		x	

**Zasoby** – wszelkie elementy materialne i niematerialne wsi i związanego z nią obszaru, które mogą być wykorzystane obecnie bądź w przyszłości w realizacji publicznych bądź prywatnych przedsięwzięć odnowy wsi. Zwrócić uwagę na elementy specyficzne i rzadkie (wyróżniające wieś). *Opracowanie: Ryszard Wilczyński*

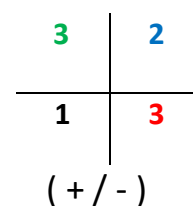
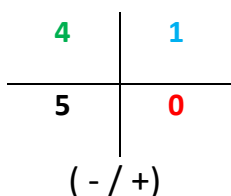
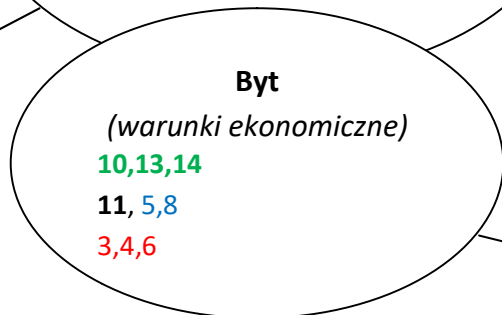
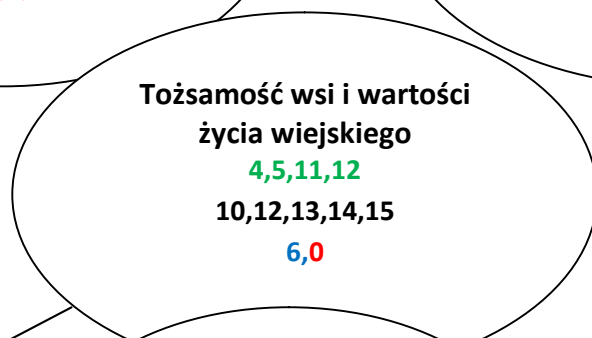
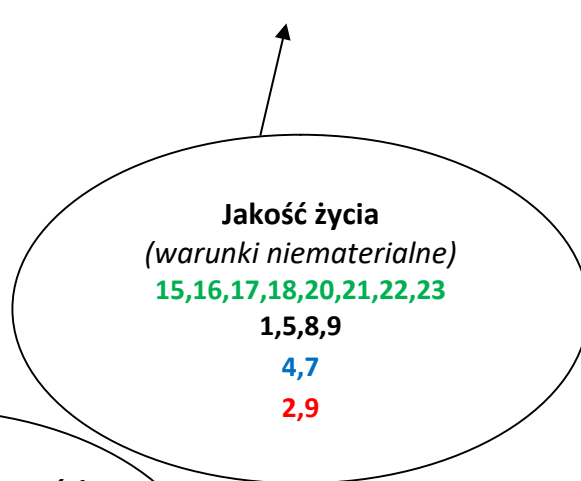
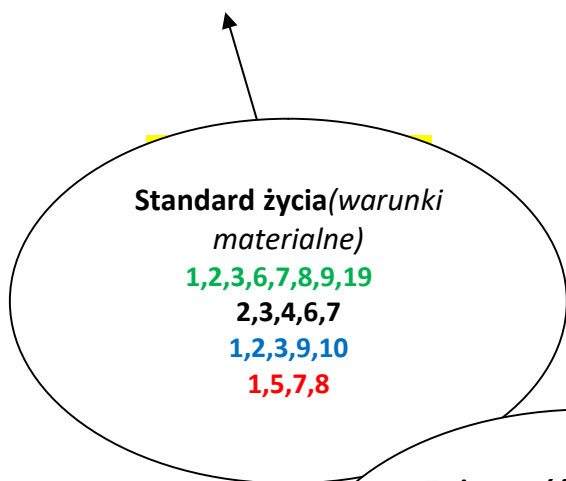
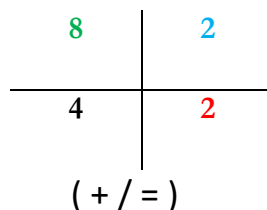
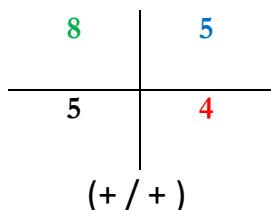
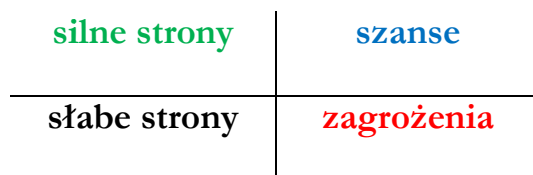
## ANALIZA SWOT

<b>SILNE STRONY</b> (atuty wewnętrzne)	<b>SŁABE STRONY</b> (słabości wewnętrzne)
<ol style="list-style-type: none"> <li>1. Stadion sportowy z 2 boiskami do piłki nożnej z bieżnią, oświetleniem i monitoringiem S</li> <li>2. Sala wiejska z wyposażoną kuchnią w AGD, internetem, nagłośnieniem, TV S</li> <li>3. Szkoła Podstawowa im. Noblistów Polskich z oddziałem przedszkolnym S</li> <li>4. Kaplica pw. św. Maksymiliana Kolbe T</li> <li>5. Krzyż przy DK11 T</li> <li>6. Amfiteatr z płytą taneczno-zabawową, sceną oraz zadaszeniem S</li> <li>7. Amfiteatr w parku dworskim S</li> <li>8. Gazociąg, wodociąg, światłowód S</li> <li>9. Jednostka OSP należąca do Krajowego Systemu Ratowniczo-Gaśniczego S</li> <li>10. Bar Gastronomiczny z miejscami noclegowymi B</li> <li>11. Miejsce pamięci z II wojny światowej w Olszynie T</li> <li>12. Zabytkowa kuźnia T</li> <li>13. Nowe działki pod budownictwo mieszkalne i przemysłowe B</li> <li>14. Wykwalifikowani mieszkańcy : rolnicy, handlowcy, mechanicy, nauczyciele, budowlańcy, stolarze, ślusarze, strażacy B</li> <li>15. Duża aktywność i zaangażowanie mieszkańców J</li> <li>16. Aktywna Rada Sołecka J</li> <li>17. Aktywne KGW Stowarzyszenie Gościńianka J</li> <li>18. Skuteczny sposób komunikacji w sołectwie J</li> <li>19. Umiejętność pozyskiwania środków zewnętrznych na cele publiczne S</li> <li>20. Bocianie gniazda J</li> <li>21. Możliwość prowadzenia warsztatów kulinarnych J</li> <li>22. Klub Spacerujących Mieszkańców -ruch to zdrowie J</li> <li>23. Siedziba Grupy Motocyklowej Gminy Rogoźno J</li> </ol>	<ol style="list-style-type: none"> <li>1. Rozproszona zabudowa sołectwa-5 kolonii, wieś podzielona przez DK 11 J</li> <li>2. Brak placu zabaw dla dzieci S</li> <li>3. Brak chodników i ścieżek rowerowych S</li> <li>4. Zły stan dróg lokalnych S</li> <li>5. Za krótki czas pracy oddziału przedszkolnego J</li> <li>6. Brak siłowni zewnętrznej ogólnodostępnej S</li> <li>7. Zły stan techniczny sali gimnastycznej S</li> <li>8. Brak światłowodu na terenie części sołectwa J</li> <li>9. Brak pełnego oświetlenia wsi J</li> <li>10. Niewykorzystane zasoby przyrodnicze zabytkowego parku dworskiego do budowy ścieżki przyrodniczej T</li> <li>11. Duża konkurencja w gminie w pozyskiwaniu środków zewnętrznych na cele publiczne B</li> <li>12. Zaniebane miejsce pamięci w Olszynie z 1939r. T</li> <li>13. Wyeksploatowane instrumenty muzyczne i nagłośnienie dla zespołów Tu My z Doliny Wełny i Gościńianka T</li> <li>14. Zużyte mundury OSP i stroje zespołów Tu My z Doliny Wełny i Gościńianka T</li> <li>15. Zaniebana zabytkowa kuźnia T</li> </ol>



<b>SZANSE</b> (okazje zewnętrzne płynące z otoczenia)	<b>ZAGROŻENIA</b> (zagrożenia płynące z otoczenia)
<ol style="list-style-type: none"> <li>1. Zwiększająca się liczba mieszkańców S</li> <li>2. Możliwość pozyskiwania środków dla KGW z ARiMR S</li> <li>3. Pozyskiwanie środków dla OSP z WFOŚiGW S</li> <li>4. Współpraca międzypokoleniowa przez aktywowaną MDP J</li> <li>5. Programy Wielkopolskiej Odnowy Wsi B</li> <li>6. Udział w imprezach i uroczystościach gminnych T</li> <li>7. Możliwość współpracy z innymi sołectwami J</li> <li>8. Organizacja szkoleń dla rolników B</li> <li>9. Budowa drogi S11 S</li> <li>10. Budowa obwodnicy Rogoźna S</li> </ol>	<ol style="list-style-type: none"> <li>1. Budowa drogi S11 S</li> <li>2. Niestabilność prawa J</li> <li>3. Ubożenie społeczeństwa – inflacja B</li> <li>4. Obniżenie poziomu wód gruntowych B</li> <li>5. Brak dostępu do komunikacji gminnej S</li> <li>6. Zmniejszająca się liczba aktywnych gospodarstw rolnych B</li> <li>7. Nie dokończona ścieżka pieszo-rowerowa łącząca Gościejewo –Ruda S</li> <li>8. Brak kanalizacji S</li> <li>9. Duża ilość farm fotowoltaicznych i wiatraków psujących krajobraz J</li> </ol>

## ANALIZA POTENCJAŁU ROZWOJOWEGO WSI



## OPIS obszarów oddziaływania na sołectwo:

**Standard życia (+/+)** (8 /5)( 5/-/4)Obszar wewnętrzny standardu życia jest DOBRY otoczenie zewnętrzne tego obszaru jest WŁASCIWE Obszar **STANDARDU ŻYCIA** w ogólnej ocenie jest DOBRY (+/)(+). Jest to najlepiej oceniony obszar, na podstawie którego należy kształtować wizję rozwoju sołectwa. Ma to swoje potwierdzenie w wizji mieszkańców, którzy budują swój rozwój właśnie na zasobach z zakresu standardu życia. Tworząc strategię rozwoju sołectwa należy przyjąć działania wykorzystujące wartości ważne dla mieszkańców z obszaru standardu.

**Jakość życia (+/=)** (8 /4)( 2/-/2): Obszar wewnętrzny jakości życia oceniony jest DOBRZE natomiast otoczenie zewnętrzne oceniono JAKO OBSZAR ZRÓWNOWAZONY. Ogólna ocena obszaru **JAKOŚCI ŻYCIA** jest DOBRA (+/)(0). W tym obszarze mieszkańcy wskazują cechy pozytywne wewnątrz obszaru, co sugeruje iż występują tu silne więzi sąsiedzkie i między-ludzkie, a także organizacji pozarządowych współpracujących na rzecz rozwoju sołectwa. W Sołeckiej Strategii Rozwoju należy przyjąć działania eliminujące bariery i problemy otoczenia wewnętrznego, jednocześnie wykorzystując posiadane atuty wewnętrzne jak również potencjał zasobów niematerialnych, co pozwoli także na niwelowanie zidentyfikowanych barier problemów otoczenia zewnętrznego. Powinno to spowodować zwiększenie aktywności społecznej środowiska lokalnego między innymi poprzez włączenie nowych grup społecznych, obecnie nieaktywnych. Te działania mogą pozytywnie wpłynąć na poprawę jakości życia mieszkańców.

**Byt (+/-)** (3/1)(2/-/3):Obszar wewnętrzny **bytu** oceniony jest POZYTYWNIEM, otoczenie zewnętrzne oceniono NEGATYWNIE spowodowane galopującą inflacją, która powoduje ubożenie społeczeństwa oraz zmniejszająca się liczba aktywnych gospodarstw rolnych powodując zmniejszenie dochodów oraz zmniejszenie miejsc pracy. W budowanej Sołeckiej Strategii Rozwoju należy przyjąć działania związane z atutami tego obszaru dla jak najlepszego wykorzystania ich w realizacji zadań i projektów dla sołectwa w oparciu o posiadane zasoby. Obszar ten odgrywa ważną rolę w życiu społecznym środowiska lokalnego i jako taki może wywierać wpływ na jego kształt. Należy podjąć działania wzmacniające ten obszar i pozwalające na lepsze jego wykorzystanie.

**Tożsamość wsi i wartości życia wiejskiego (-/+)** (4/5)(1 /-/ 0)Obszar wewnętrzny tożsamości wsi i wartości życia wiejskiego oceniony jest NEGATYWNIE. Otoczenie zewnętrzne jest DOBRE. Teren sołectwa posiada duży potencjał przyrodniczy. Istnieje możliwość wykorzystania zasobu parku zabytkowego oraz materiałów archiwalnych mieszkańców w opracowywanej SSR. Ogólna ocena obszaru **TOŻSAMOŚCI WSI i WARTOŚCI ŻYCIA WIEJSKIEGO** jest (- /+). Tworząc strategię rozwoju sołectwa należy przyjąć działania wykorzystujące wartości ważne dla mieszkańców z obszaru tożsamości. Obszar ten może stanowić Dźwignie rozwoju sołectwa w przygotowywanej Strategii.



*Zdjęcie nr 23 - Prezentacja wizji obrazkowej miejscowości*

## **Wizja hasłowa**

**Gościejewska „ODNOWA” zdrowia i sił mieszkańcom doda.**

## **Wizja opisowa**

Sala wiejska z nowoczesną strażnicą OSP i terenem sportowym ze stadionem i miejscem rekreacji jest wizytówką Sołectwa Gościejewo. To tu odbywają się imprezy integrujące mieszkańców.

Doposażony teren w plac zabaw i siłownię ogólnodostępną oraz rewitalizowany zabytkowy dworski park z pomnikami przyrody daje najmłodszym wiele radości i wiedzy przyrodniczej, a mieszkańcom zapewnia aktywne spędzanie wolnego czasu w pięknym otoczeniu zabytkowej przyrody.

Ciągle dążymy do takiego zagospodarowania wsi, która odpowiada współczesnym wymogom i standardom cywilizacyjnym oraz poprawia jakość życia wszystkich mieszkańców. Kierujemy się dobrem społeczności lokalnej.

Każdy mieszkaniec jest zdolny do działania i osiąga zaplanowany cel. Nasza wieś jest gościnna, nowoczesna, ekologiczna i oczywiście europejska.



**Zdjęcie 24 - Wizja obrazkowa miejscowości wykonana podczas warsztatów przez Przedstawicieli GOW**



**Zdjęcie 25 - Praca przedstawicieli GOW nad stworzeniem wizji obrazkowej**

## PROGRAM DŁUGOTERMINOWY ODNOWY WSI

Wizja wsi (hasłowa): Gościejewska „ODNOWA” zdrowia i sił mieszkańcom doda.

I. Plan rozwoju			II. Program rozwoju
<b>1. CELE</b> Co trzeba osiągnąć by urzeczywistnić wizję naszej wsi?	<b>2. Co nam pomoże osiągnąć cele?</b> (zasoby, silne strony, szanse)	<b>3. Co nam może przeszkodzić?</b> (słabe strony, zagrożenia)	<b>Projekty, przedsięwzięcia jakie wykonamy?</b>
	<b>ZASOBY</b> których użyjemy <b>ATUTY</b> silne strony i szanse jakie wykorzystamy	<b>BARIERY</b> Słabe strony jakie wyeliminujemy Zagrożenia jakich unikniemy	
<b>A. TOŻSAMOŚĆ WSI I WARTOŚCI ŻYCIA WIEJSKIEGO</b>			
<b>1. Zachowanie dziedzictwa przyrodniczego</b>	Ciekawy drzewostan z pomnikami przyrody w zabytkowym parku dworskim. Tereny zielone w sołectwie. Potwierdzone przekazanie prywatnej kuźni na cele sołectwa. Aktywni mieszkańcy i MDP . Prywatne zasoby archiwalne mieszkańców. Możliwość pozyskania środków zewnętrznych. Prężnie działające zespoły muzyczne .	Trudności w pozyskaniu środków zewnętrznych. Duże nakłady finansowe na realizację projektów. Nie wystarczające zaangażowanie starszych mieszkańców do odtwarzania historii Gościejewa i historii KGW. Zużycie sprzętu ogrodniczego. Małe zaangażowanie miejscowych firm .	1.1. Rewitalizacja parku dworskiego 1.2. Renowacja zabytkowej kuźni 1.3. Utrzymanie terenów zielonych 1.4. Akcja „Sprzątanie świata” 2.1. Poprawa miejsca straceń z 1939r. w Olszynie 2.2. Wyeksponowanie zabytkowego dzwonu z 1800 r. 2.3. Zakup mundurów dla OSP i MDP 2.4. Zakup nowych strojów dla zespołów TU My z Doliny Wełny i Gościńianka 2.5. Zakup sprzętu muzycznego i nagłaśniającego dla zespołów TU My z Doliny Wełny i Gościńianka 2.6. Odtworzenie historii powstania KGW 2.7. Organizacja warsztatów muzycznych-instrumentalnych dla działających zespołów
<b>2. Zachowanie dziedzictwa kulturowego</b>			



<b>1. CELE</b> Co trzeba osiągnąć by urzeczywistnić wizję naszej wsi?	<b>2. Co nam pomoże osiągnąć cele?</b> (zasoby, silne strony, szanse)	<b>3. Co nam może przeszkodzić?</b> (słabe strony, zagrożenia)	<b>Projekty, przedsięwzięcia jakie wykonamy?</b>
	<b>ZASOBY</b> których użyjemy <b>ATUTY</b> silne strony i szanse jakie wykorzystamy	<b>BARIERY</b> Słabe strony jakie wyeliminujemy Zagrożenia jakich unikniemy	
<b>B. STANDARD ŻYCIA</b>			
<b>1. Poprawa infrastruktury społecznej</b>	Aktywna Rada Gminy w pozyskiwaniu środków zewnętrznych.  Aktywni i chętni do pomocy mieszkańcy oraz firmy dysponujące odpowiednim sprzętem.	Duża konkurencyjność w pozyskiwaniu środków zewnętrznych.	1.1. Budowa siłowni zewnętrznej 1.2. Budowa placu zabaw 1.3. Ogrodzenie terenu rekreacyjnego 1.4. Budowa boiska wielofunkcyjnego
<b>2. Poprawa infrastruktury technicznej</b>	Dysponowanie terenem na plac zabaw oraz siłownię zewnętrzną.	Duży koszt realizacji projektów.	2.1. Dokończenie budowy chodnika do sali wiejskiej 2.2. Poprawa stanu technicznego sali gimnastycznej 2.3. Przebudowa chodnika wzdłuż „Alei Gwiazd” 2.4. Budowa drogi 272545P wraz chodnikiem 2.5. Budowa chodnika wzdłuż drogi 272514P (ul. Gustów)
<b>3. Poprawa dostępu do komunikacji gminnej</b>	Dofinansowanie zakupu kostki brukowej z funduszu sołectwa.		3.1. Wniosek do gminy o uruchomienie komunikacji gminnej na terenie sołectwa

<b>1.CELE</b> Co trzeba osiągnąć by urzeczywistnić wizję naszej wsi?	<b>2. Co nam pomoże osiągnąć cele?</b> (zasoby, silne strony, szanse)	<b>3. Co nam może przeszkodzić?</b> (słabe strony, zagrożenia)	<b>Projekty, przedsięwzięcia jakie wykonamy?</b>
	<b>ZASOBY</b> których użyjemy <b>ATUTY</b> silne strony i szanse jakie wykorzystamy	<b>BARIERY</b> Słabe strony jakie wyeliminujemy Zagrożenia jakich unikniemy	
<b>C. JAKOŚĆ ŻYCIA</b>			
<b>1. Poprawa bezpieczeństwa</b>	Dobra informacja zwrotna o brakującym oświetleniu.	Małe zainteresowanie nowych mieszkańców .	1.1. Budowa brakującego oświetlenia
<b>2. Aktywizacja środowiska lokalnego</b>	Duże zaangażowanie Rady Sołeckiej, OSP, MDP, KGW.  Kompetencje i umiejętności zawodowe mieszkańców . Organizacja Festynów Rodzinnych i imprez okolicznościowych.	Słaba komunikacja i zaangażowanie mieszkańców.	2.1. Uporządkowanie terenu pod budowę placu zabaw 2.2. Uporządkowanie terenu pod budowę siłowni zewnętrznej 2.3. Uporządkowanie terenu pod nowe ogrodzenie terenu rekreacyjnego 2.4. Odnowienie infrastruktury przy sali wiejskiej 2.5. Poprawa stanu boiska do piłki siatkowej plażowej
<b>3. Promowanie zdrowego stylu życia</b>	Duża wiedza mieszkańców nt. zdrowego stylu życia , właściwego odżywiania oraz chęć do aktywności fizycznej.  Kuchnia w sali wiejskiej wyposażona w nowoczesny sprzęt AGD.	Trudności w pozyskiwaniu środków finansowych na zakup materiałów szkoleniowych i warsztatów.	3.1. Powołanie grupy spacerujących mieszkańców -Nordic Walking 3.2 Warsztaty o zdrowym odżywianiu. 3.3. Warsztaty kulinarne -pt,, Gotujemy zdrowo”

<b>1.CELE</b> Co trzeba osiągnąć by urzeczywistnić wizję naszej wsi?	<b>2. Co nam pomoże osiągnąć cele?</b> (zasoby, silne strony, szanse)	<b>3. Co nam może przeszkodzić?</b> (słabe strony, zagrożenia)	<b>Projekty, przedsięwzięcia jakie wykonamy?</b>
<b>ZASOBY</b> których użyjemy <b>ATUTY</b> silne strony i szanse jakie wykorzystamy	<b>BARIERY</b> Słabe strony jakie wyeliminujemy Zagrożenia jakich unikniemy		
<b>D. BYT</b>			
<b>1. Promocja sołectwa</b>	Fundusz sołecki.  Sala wiejska z internetem, nagłośnieniem, TV oraz wyposażoną kuchnią.	Brak wystarczających środków finansowych .  Brak zaangażowania wystarczającej liczby mieszkańców.	1.1.Opracowanie i wydanie broszury „Historia Gościejewa” 1.2. Konkurs „Gościejewo w starej fotografii” 1.3. Konkurs na logo Gościejewa 1.4.Zakup i montaż baneru „witacze” 1.5.Organizacja szkoleń rolniczych
<b>2. Ubożenie społeczeństwa-inflacja</b>	Zaangażowanie mieszkańców w organizację festynów i imprez okolicznościowych. Udział mieszkańców w uroczystościach i imprezach gminnych.	Niechęć do zmian.	2.1.Przekazywanie informacji o nowych miejscach zatrudnienia 2.2. Zbieranie produktów i przekazywanie osobom potrzebujących 2.3.Udzielanie wsparcia przy aplikowaniu o pracę

## PROGRAM KRÓTKOTERMINOWY ODNOWY WSI NA OKRES 24 MIESIĘCY

Kluczowy problem	Odpowiedź	Propozycja projektu	Czy nas stać na realizację? (tak/nie)		Punktacja	Hierarchia
			Organizacyjnie	Finansowo		
Co nas najbardziej zintegruje?	Zagospodarowanie terenu rekreacyjnego dla dzieci, młodzieży i seniorów	„Aktywne dzieci, młodzież i seniorzy- bo tutaj tętni nasze życie”	TAK	NIE	45	1
Na czym nam najbardziej zależy?	Plac zabaw z siłownią zewnętrzną ogólnodostępną	Budowa placu zabaw i otwartej siłowni dla młodzieży i seniorów w Gościejewie	NIE	NIE	36	2
Co nam najbardziej przeszkadza?	Zbyt krótki czas pracy oddziału przedszkolnego	Wniosek do dyrektora szkoły o zaplanowanie dłuższego czasu pracy oddziału przedszkolnego w arkuszu organizacyjny szkoły w roku szkolnym 2023/2024	TAK	NIE	18	4
Co najbardziej zmieni nasze życie?	Poprawa bezpieczeństwa	Dokończenie budowy chodnika do sali wiejskiej	NIE	TAK/NIE	27	3
Co nam przyjdzie najłatwiej?	Montaż nowej tablicy informacyjnej we właściwym miejscu	Wybranie miejsca i montaż zakupionej tablicy informacyjnej	TAK	TAK	9	5

<p><b>Na realizację jakiego projektu planujemy pozyskać środki zewnętrzne? Z jakich źródeł? (Maksymalnie 3 propozycje uszeregowane według ważności)</b></p>	<ol style="list-style-type: none"><li>1. „Aktywne dzieci, młodzież i seniorzy- bo tutaj tętni nasze życie”</li><li>2. Budowa placu zabaw i otwartej siłowni dla młodzieży i seniorów w Gościejewie Wielkopolska Odnowa Wsi 2020+ oraz środki gminne</li><li>3. Dokończenie budowy chodnika do sali wiejskiej Wielkopolska Odnowa Wsi 2020+ oraz środki gminne, fundusz sołecki, LGD,</li></ol>
---	--

**Podpisy przedstawicieli Grupy Odnowy Wsi  
uczestniczących w przygotowaniu dokumentu:**

<b>Longina Pijanowska</b>	
<i>Imię i nazwisko</i>	<i>Podpis</i>
<b>Henryk Janus</b>	
<i>Imię i nazwisko</i>	<i>Podpis</i>
<b>Ludwik Skibiński</b>	
<i>Imię i nazwisko</i>	<i>Podpis</i>
<b>Sławomir Rybak</b>	
<i>Imię i nazwisko</i>	<i>Podpis</i>
<b>Jacek Szcześniak</b>	
<i>Imię i nazwisko</i>	<i>Podpis</i>
<b>Michał Nochowicz</b>	
<i>Imię i nazwisko</i>	<i>Podpis</i>
<b>Aleksandra Koplin</b>	
<i>Imię i nazwisko</i>	<i>Podpis</i>
<b>Izabela Kędzierska</b>	
<i>Imię i nazwisko</i>	<i>Podpis</i>
<b>Marek Pietrek</b>	
<i>Imię i nazwisko</i>	<i>Podpis</i>
<b>Marek Nowak</b>	
<i>Imię i nazwisko</i>	<i>Podpis</i>

**Podpisy moderatorów odnowy wsi:**

<b>NINA KROPIDŁOWSKA</b>	
<i>Imię i nazwisko</i>	<i>Podpis</i>
<b>JAROSŁAW MACIEJEWSKI</b>	
<i>Imię i nazwisko</i>	<i>Podpis</i>