


MIEJSCOWY PLAN ZAGOSPODAROWANIA PRZESTRZENNEGO "GARBATKA PÓŁNOC", GMINA ROGOŹNO


ZAŁĄCZNIK NR 1 DO UCHWAŁY NR III/33/2024 RADY MIEJSKIEJ W ROGOŹNIE Z DNIA 6 CZERWCA 2024 R.

OZNACZENIA

OZNACZENIA STANOWISKA OBRZĄDKOWE USTALENIA PLANU	
[Symbol]	GRANICA OBSZARU OBRZĄDKOWE PLANU
[Symbol]	LINE PODKONTRAKTOWE TERENY O WYKONANIE PRZEZNACZENIA
[Symbol]	LINE PODKONTRAKTOWE TERENY O WYKONANIE PRZEZNACZENIA
[Symbol]	WYKONANIE LINE ZABUDOWY
[Symbol]	STREŻY OCHRONY KONSTRUKCYJNEJ STANOWISKA OBRZĄDKOWE
[Symbol]	TERENY ZABUDOWY WIEDZIANEJ JEDNORODZINNEJ LUB USŁUG
[Symbol]	TERENY USŁUG LUB PRACOWNI
[Symbol]	TERENY KOMUNIKACJI DROGOWEJ I KOLEJOWEJ
[Symbol]	BIELER EDUKACYJNY
OZNACZENIA INFRASTRUKTURY	
[Symbol]	GRANICA ADMINISTRACYJNA MIASTA ROGOŹNO
[Symbol]	GRANICE TERENU ZABUDOWY
[Symbol]	STREFA OCHRONNA OBSZARU KULTOROWEGO
[Symbol]	PASY TECHNICZNE NAPĘDOWYCH LINII ELEKTROENERGETYCZNYCH ŚREDNIEGO NAPIĘCIA
[Symbol]	STREFA KONTROLI OMIARU GAZOWY I WODNYCH OMIARÓW
[Symbol]	ORIENTACYJNY PRZEBIEG KOMBINACJI
[Symbol]	LINE WYMIAROWE [m]



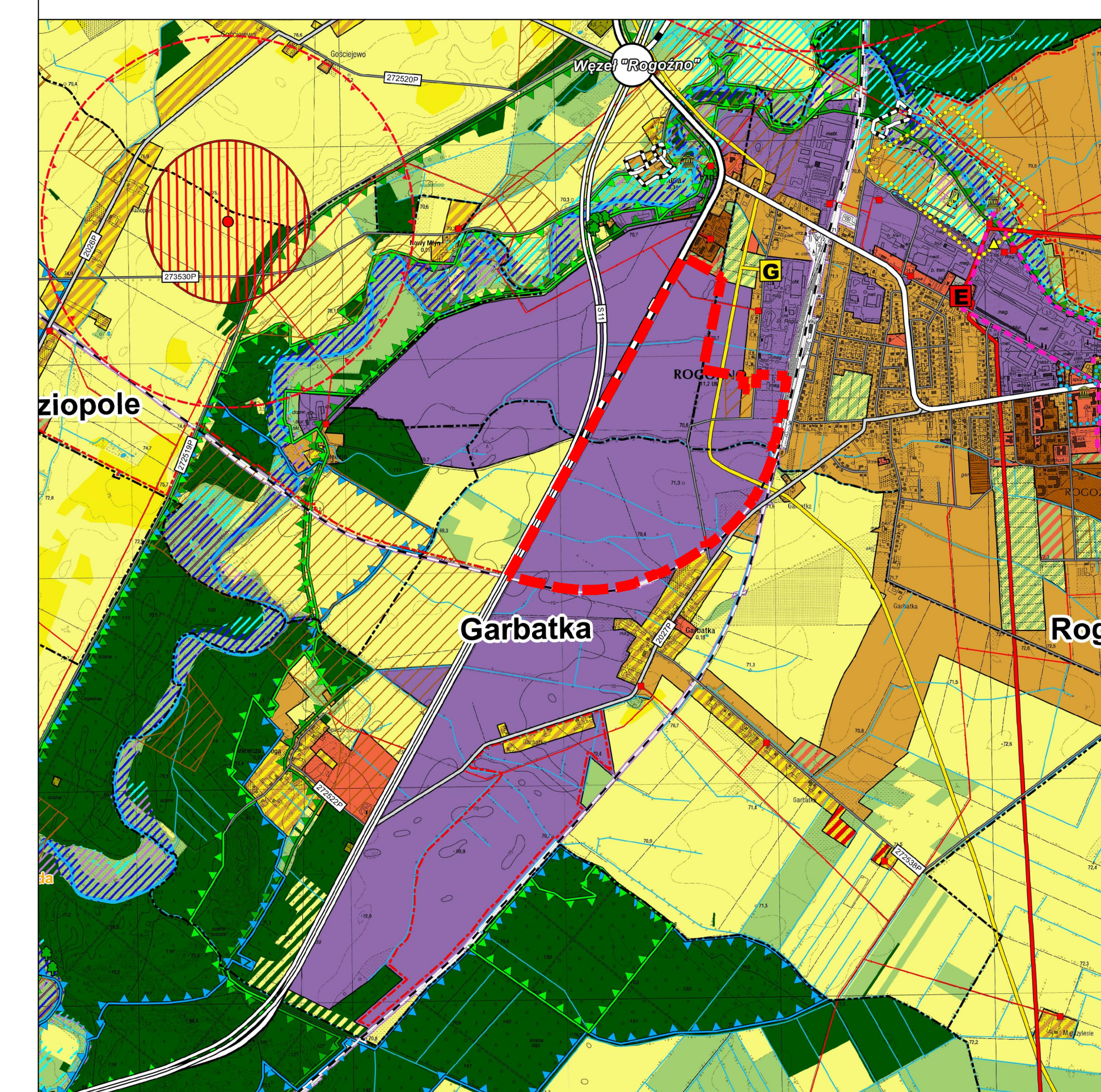
SKALA 1:2000



UKŁAD WSPÓŁRZĘDNYCH: PUNKT 2000 STREFA 6
MAPA ZAŁĄCZNIKA: PRZEZNACZENIA I PRZESTRZENNE ZAGOSPODAROWANIE
GEODEZYJNO-KARTOGRAFICZNEGO



WYRYS ZE STUDIUM UWARUNKOWAŃ I KIERUNKÓW ZAGOSPODAROWANIA PRZESTRZENNEGO GMINY ROGOŹNO Z OZNACZENIEM GRANIC OBSZARU OBJĘTEGO PLANEM SKALA 1:20 000



OZNACZENIA

OZNACZENIA OGÓLNE

[Symbol]	GRANICE POWIATÓW
[Symbol]	GRANICE GMINY
[Symbol]	GRANICE OBRĘBÓW GEODEZYJNYCH
[Symbol]	GRANICA OBSZARU PRZESTRZENI PUBLICZNEJ
[Symbol]	OBSZARY, DLA KTÓRYCH GMINA ZAMIERZA SPORZĄDZIĆ MIEJSCOWE PLANY
[Symbol]	GRANICE TERENÓW WYMAGAJĄCYCH ZMIANY PRZEZNACZENIA NA CELE NIEROLNICZE I NIELEŚNE
[Symbol]	GRANICE TERENÓW ZAPKNIĘTYCH

KIERUNKI ZMIAN W PRZEZNACZENIU TERENÓW

[Symbol]	TERENY ZABUDOWY ŚRODMIEJSKIEJ
[Symbol]	TERENY ZABUDOWY MIESZKANIOWEJ JEDNORODZINNEJ
[Symbol]	TERENY ZABUDOWY MIESZKANIOWEJ WIELORODZINNEJ
[Symbol]	TERENY ZABUDOWY ZAGRODOWEJ
[Symbol]	TERENY ZABUDOWY REKREACJI INDYWIDUALNEJ
[Symbol]	TERENY ZABUDOWY USŁUGOWEJ
[Symbol]	TERENY USŁUG SPORTU, TURYSTYKI I REKREACJI
[Symbol]	TERENY ZABUDOWY PRODUKCYJNEJ, SKŁADÓW I MAGAZYNÓW
[Symbol]	TERENY EKSPLOATACJI POWIERZCHNIOWEJ
[Symbol]	TERENY ZABUDOWY OBSŁUGI PRODUKCJI ROLNEJ
[Symbol]	TERENY OGRODÓW DZIAŁKOWYCH
[Symbol]	TERENY ZIELONI URZĄDOWEJ
[Symbol]	TERENY CMENTARZY
[Symbol]	TERENY INFRASTRUKTURY TECHNICZNEJ
[Symbol]	TERENY LOKALIZACJI ELEKTROWNI WIATROWYCH O MOCY PRZEKRACZAJĄCEJ 100kW
[Symbol]	TERENY ELEKTROWNI FOTOWOLTAICZNYCH O MOCY PRZEKRACZAJĄCEJ 300kW

OCHRONA I KSZTAŁTOWANIE ŚRODOWISKA PRZYRODNICZEGO

[Symbol]	TERENY WÓD POWIERZCHNIOWYCH ŚRODLĄDOWYCH
[Symbol]	TERENY ROLNICZE WYŻSZYCH KLAS BONITACYJNYCH (II-III)
[Symbol]	TERENY ROLNICZE NIŻSZYCH KLAS BONITACYJNYCH (IV-VI)
[Symbol]	TERENY TRWAŁYCH UŻYTKÓW ZIELONYCH, ZADRZEWIEN I DOLIN RZECZNYCH
[Symbol]	TERENY LEŚNE
[Symbol]	TERENY PRZEZNACZONE DO ZALĘSIENIA
[Symbol]	GRANICA REZERWATÓW PRZYRODY
[Symbol]	GRANICA OTULINY REZERWATU
[Symbol]	GRANICA DOLINY WIELNY I RYNNYOLANIECKO-WIĄGROWIECKIEJ OBSZARU CHRONIONEGO KRAJOBRAZU
[Symbol]	GRANICA OBSZARU NATURA 2000 „BUZCZYNA W DŁUGIEJ GOŚLINIE” - PLH300056
[Symbol]	GRANICA OBSZARU NATURA 2000 „DOLINA WIELNY” - PLH300043
[Symbol]	GRANICA OBSZARU NATURA 2000 „PUŚCZCZA NOTEKA” - PLB3000015
[Symbol]	POMNIKI PRZYRODY
[Symbol]	UDOKUMENTOWANE ŻŁOŻA KOPALIN
[Symbol]	GRANICE TERENÓW GÓRNICZYCH
[Symbol]	GRANICE OBSZARÓW GÓRNICZYCH
[Symbol]	GRANICA GŁÓWNEGO ZBIORNIKA WÓD PODZIEMNYCH NR 143
[Symbol]	OBSZARY SZCZEGÓLNEGO ZAGROŻENIA POWODZIĄ (p=10%)
[Symbol]	OBSZARY SZCZEGÓLNEGO ZAGROŻENIA POWODZIĄ (p=1%)
[Symbol]	OBSZARY ZAGROŻONE POWODZIĄ (p=0,2%)

DZIEDZICZYSTWO KULTUROWE

[Symbol]	OBIEKTY WPISANE DO REJESTRU ZABYTKÓW
[Symbol]	GRANICA STREFY "A" ŚCISLEJ OCHRONY KONSERWATORSKIEJ
[Symbol]	GRANICA STREFY "B" OCHRONY KONSERWATORSKIEJ
[Symbol]	GRANICA STREFY "E" OCHRONY EKSPOZYCJI
[Symbol]	GRANICA STREFY "W" ŚCISLEJ OCHRONY STANOWISK ARCHEOLOGICZNYCH
[Symbol]	GRANICA STREFY "OW" OCHRONY ZEWDIENCONOWANYCH STANOWISK ARCHEOLOGICZNYCH

KIERUNKI ROZWOJU KOMUNIKACJI

[Symbol]	PROJEKTOWANA DROGA EKSPRESOWA S11
[Symbol]	PROJEKTOWANE WĘZŁY DROGOWE
[Symbol]	DROGA KRAJOWA NR 11
[Symbol]	DROGA WOJEWÓDZKA NR 241
[Symbol]	PLANOWANY PRZEBIEG OBIEŚCIA DROGOWEGO MIASTA ROGOŹNO
[Symbol]	DROGI POWIATOWE
[Symbol]	DROGI GMINNE
[Symbol]	LINE KOLEJOWE

KIERUNKI ROZWOJU INFRASTRUKTURY TECHNICZNEJ

[Symbol]	LINE ELEKTROENERGETYCZNE WYSOKIEGO NAPIĘCIA
[Symbol]	LINE ELEKTROENERGETYCZNE ŚREDNIEGO NAPIĘCIA
[Symbol]	GŁÓWNY PUNKT ZASILANIA
[Symbol]	STACJE TRANSFORMATOROWE
[Symbol]	GAZOCIĄGI WYSOKIEGO CIŚNIENIA
[Symbol]	PROJEKTOWANE GAZOCIĄGI WYSOKIEGO CIŚNIENIA
[Symbol]	STACJA REDUKCYJNO-POMIAROWA
[Symbol]	STACJE UZDATNIANIA WODY
[Symbol]	OCZYSZCZALNIA ŚCIEKÓW
[Symbol]	SKŁADOWISKO ODPADÓW
[Symbol]	STACJE BAZOWE TELEFONII KOMÓRKOWEJ
[Symbol]	ELEKTROWNIE WIATROWE
[Symbol]	OBSZAR OGRANICZEŃ DLA LOKALIZACJI ZABUDOWY MIESZKANIOWEJ OD ELEKTROWNI WIATROWYCH
[Symbol]	GRANICA OBSZARU OBJĘTEGO PLANEM