



OZNACZENIA


OZNACZENIA STANOWIĄCE OBOWIĄZUJĄCE USTALENIA PLANU



GRANICA OBSZARU OBJĘTEGO PLANEM



LINIE ROZGRANICZAJĄCE TERENY
O RÓŻNYM PRZEZNACZENIU
LUB RÓŻNYCH ZASADACH ZAGOSPODAROWANIA



NIEPRZEKRACZALNE LINIE ZABUDOWY



STREFY OCHRONY KONSERWATORSKIEJ
STANOWISK ARCHEOLOGICZNYCH



MN-U

TEREN ZABUDOWY MIESZKANIOWEJ JEDNORODZINNEJ LUB USŁUG



U-P

TERENY USŁUG LUB PRODUKCJI



KR

TERENY KOMUNIKACJI DROGOWEJ WEWNĘTRZNEJ

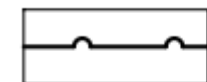


ZIELEŃ IZOLACYJNA

OZNACZENIA INFORMACYJNE



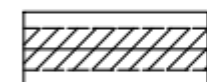
GRANICA ADMINISTRACYJNA MIASTA ROGOŻNA



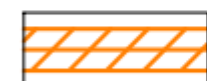
GRANICE TERENU ZAMKNIĘTEGO




STREFA OCHRONNA OBSZARU KOLEJOWEGO




PASY TECHNICZNE NAPOWIETRZNYCH
LINII ELEKTROENERGETYCZNYCH ŚREDNIEGO NAPIĘCIA



STREFA KONTROLOWANA GAZOCIĄGU WYSOKIEGO CIŚNIENIA



ORIENTACYJNY PRZEBIEG ROWÓW MELIORACYJNYCH



LINIE WYMIAROWE [m]