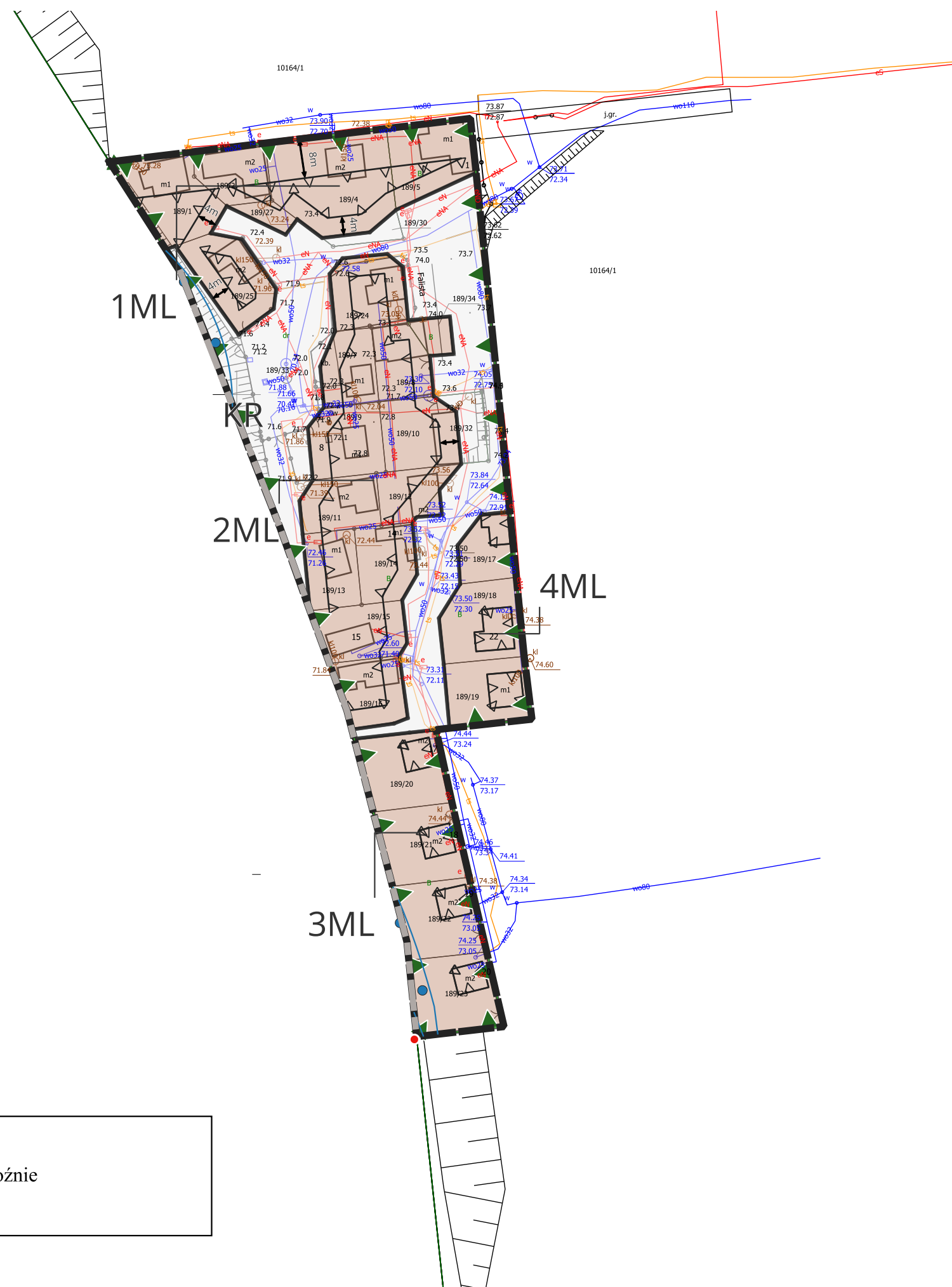


MIEJSCOWY PLAN ZAGOSPODAROWANIA PRZESTRZENNEGO PRZY UL. FALISTEJ W MIEJSCOWOŚCI OWCZEGŁOWY, GMINA ROGOŹNO skala 1: 1000



0 10 20 30 40 50 60 70 80 90 100 m

załącznik nr 1
do Uchwały nr
Rady Miejskiej w Rogoźnie
z dnia

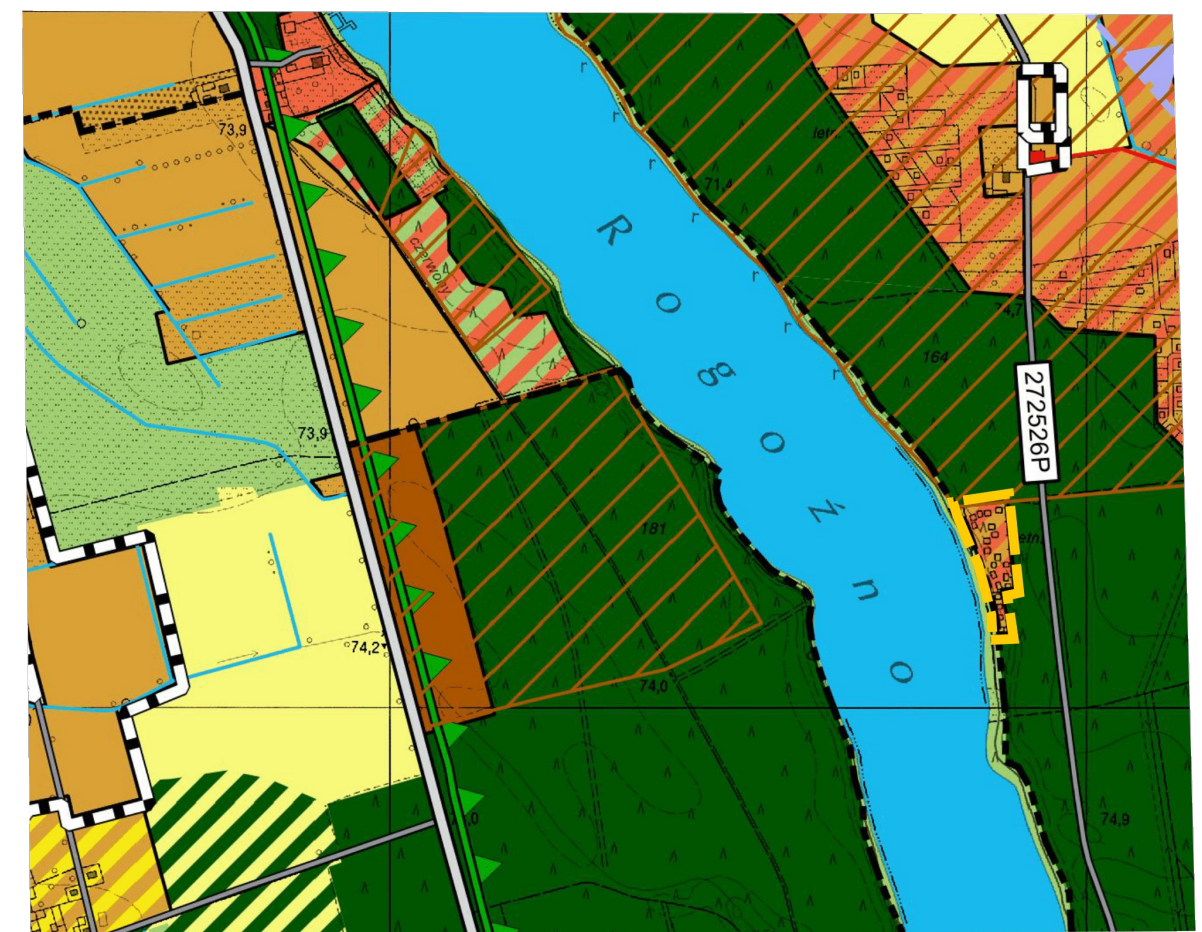
Układ współrzędnych: EPSG: 2177/ETRS89 CS 2000/18

Źródło pochodzenia państwowego materiału geodezyjnego i kartograficznego
Starostwo Powiatowe w Obornikach

Wrys z studium uwarunkowań i kierunków zagospodarowania
przestrzennego gminy Rogoźno

--- granica opracowania planu

skala 1:10 000



TERENY ZABUDOWY REKREACJI INDYWIDUALNEJ

GRANICA DOLINY WEŁNY I RYNNY GOŁANIECKO-WĄGROWIECKIEJ OBSZARU CHRONIONEGO KRAJOBRAZU

OZNACZENIA



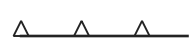
GRANICA OBSZARU OBJETEGO PLANEM MIEJSCOWYM



GRANICA OBRĘBU GEODEZYJNEGO



LINIA ROZGRANICZAJĄCA TERENY O RÓŻNYM PRZEZNACZENIU



NIEPRZEKRACZALNA LINIA ZABUDOWY



OBSZAR CHRONIONEGO KRAJOBRAZU DOLINA WEŁNY I RYNNY GOŁANIECKO-WĄGROWIECKA (w granicach planu)




GRANICA OBSZARU NA KTÓRYM RYZYKO WYSTĄPIENIA POWODZI JEST NISKIE I WYNOSI RAZ NA 500 LAT ($p=0,2\%$)



GRANICA OBSZARU SZCZEGÓLNEGO ZAGROŻENIA POWODZIĄ NA KTÓRYM RYZYKO WYSTĄPIENIA POWODZI JEST ŚREDNIE I WYNOSI RAZ NA 100 LAT ($p=1\%$)



ML - TEREN ZABUDOWY LETNISKOWEJ LUB REKREACJI INDYWIDUALNEJ



KR - TEREN KOMUNIKACJI DROGOWEJ WEWNĘTRZNEJ