

OZNACZENIA:


1. ARKUSZ NR 1

OZNACZENIA

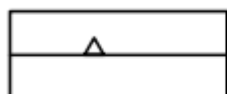
OZNACZENIA STANOWIĄCE OBOWIĄZUJĄCE USTALENIA PLANU



GRANICA OBSZARU OBJĘTEGO PLANEM



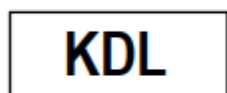
LINIE ROZGRANICZAJĄCE TERENY
O RÓŻNYM PRZEZNACZENIU
LUB RÓŻNYCH ZASADACH ZAGOSPODAROWANIA



NIEPRZEKRACZALNE LINIE ZABUDOWY



TERENY ZABUDOWY MIESZKANIOWEJ JEDNORODZINNEJ WOLNOSTOJĄCEJ



TEREN DROGI LOKALNEJ



TEREN KOMUNIKACJI DROGOWEJ WEWNĘTRZNEJ



TEREN KOMUNIKACJI PIESZO-ROWEROWEJ

OZNACZENIA INFORMACYJNE




GRANICA OBSZARU CHRONIONEGO KRAJOBRAZU
"DOLINA WĘLNY I RYNNA GOŁANIECKO-WĄGROWIECKA"



ZASIĘG OBSZARU SZCZEGÓLNEGO ZAGROŻENIA POWODZIĄ,
NA KTÓRYM PRAWDOPODOBIENSTWO POWODZI JEST ŚREDNIE I WYNOSI 1%



ZASIĘG OBSZARU, NA KTÓRYM PRAWDOPODOBIENSTWO POWODZI JEST NISKIE
I WYNOSI 0,2%



LINIE WYMIAROWE [m]


2. ARKUSZ NR 2

OZNACZENIA

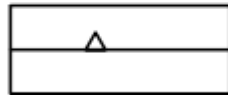
OZNACZENIA STANOWIĄCE OBOWIAZUJĄCE USTALENIA PLANU



GRANICA OBSZARU OBJĘTEGO PLANEM



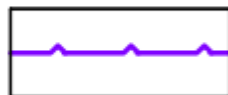
LINIE ROZGRANICZAJĄCE TERENY
O RÓŻNYM PRZEZNACZENIU
LUB RÓŻNYCH ZASADACH ZAGOSPODAROWANIA



NIEPRZEKRACZALNE LINIE ZABUDOWY



STREFY OCHRONY KONSERWATORSKIEJ
STANOWISK ARCHEOLOGICZNYCH



GRANICE STREF SANITARNYCH CMENTARZA



MNW-U

TERENY ZABUDOWY MIESZKANIOWEJ JEDNORODZINNEJ WOLNOSTOJĄCEJ LUB USŁUG



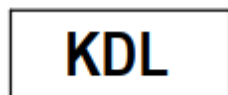
RZM

TERENY ZABUDOWY ZAGRODOWEJ



KDZ

TEREN DROGI ZBIORCZEJ



KDL

TEREN DROGI LOKALNEJ



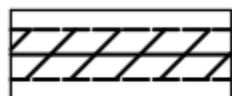
KR

TERENY KOMUNIKACJI DROGOWEJ WEWNĘTRZNEJ

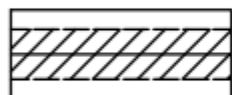
OZNACZENIA INFORMACYJNE



OBIEKTY ZABYTKOWE UJĘTE W GMINNEJ EWIDENCJI ZABYTKÓW



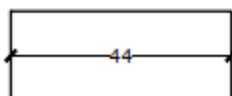
PASY TECHNICZNE NAPOWIETRZNYCH
LINII ELEKTROENERGETYCZNYCH WYSOKIEGO NAPIĘCIA



PASY TECHNICZNE NAPOWIETRZNYCH
LINII ELEKTROENERGETYCZNYCH ŚREDNIEGO NAPIĘCIA



ORIENTACYJNY PRZEBIEG ROWÓW MELIORACYJNYCH




LINIE WYMIAROWE [m]


3. ARKUSZ NR 3

OZNACZENIA

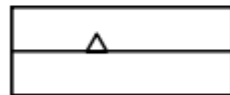
OZNACZENIA STANOWIĄCE OBOWIĄZUJĄCE USTALENIA PLANU



GRANICA OBSZARU OBJĘTEGO PLANEM



LINIE ROZGRANICZAJĄCE TERENY
O RÓŻNYM PRZEZNACZENIU
LUB RÓŻNYCH ZASADACH ZAGOSPODAROWANIA



NIEPRZEKRACZALNE LINIE ZABUDOWY



STREFY OCHRONY KONSERWATORSKIEJ
STANOWISK ARCHEOLOGICZNYCH



GRANICE STREF SANITARNYCH CMENTARZA



MNW

TERENY ZABUDOWY MIESZKANIOWEJ JEDNORODZINNEJ WOLNOSTOJĄCEJ



MNW-U

TERENY ZABUDOWY MIESZKANIOWEJ JEDNORODZINNEJ WOLNOSTOJĄCEJ LUB USŁUG



RZM

TERENY ZABUDOWY ZAGRODOWEJ



KDL


TERENY DRÓG LOKALNYCH



KR

TEREN KOMUNIKACJI DROGOWEJ WEWNĘTRZNEJ

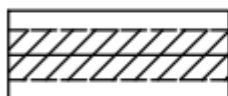
OZNACZENIA INFORMACYJNE



GRANICA ADMINISTRACYJNA GMINY ROGOŹNO



OBIEKTY ZABYTKOWE UJĘTE W GMINNEJ EWIDENCJI ZABYTKÓW



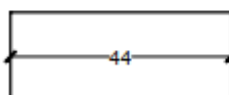
**PASY TECHNICZNE NAPOWIETRZNYCH
LINII ELEKTROENERGETYCZNYCH ŚREDNIEGO NAPIĘCIA**



ORIENTACYJNY ZASIĘG ZBIORNIKÓW WODNYCH



ORIENTACYJNY PRZEBIEG ROWÓW MELIORACYJNYCH



**OBSZAR OBJĘTY PLANEM POŁOŻONY JEST W CAŁOŚCI W ZASIĘGU
OBSZARU CHRONIONEGO KRAJOBRAZU "DOLINA WEŁNY I RYNNA GOŁANIECKO-WĄGROWIECKA"**


4. ARKUSZ NR 4

OZNACZENIA

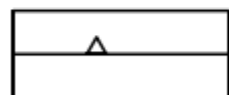
OZNACZENIA STANOWIĄCE OBOWIĄZUJĄCE USTALENIA PLANU



GRANICA OBSZARU OBJĘTEGO PLANEM



LINIE ROZGRANICZAJĄCE TERENY
O RÓŻNYM PRZEZNACZENIU
LUB RÓŻNYCH ZASADACH ZAGOSPODAROWANIA



NIEPRZEKRACZALNE LINIE ZABUDOWY



STREFY OCHRONY KONSERWATORSKIEJ
STANOWISK ARCHEOLOGICZNYCH



GRANICE STREF SANITARNYCH CMENTARZA



MNW-U

TERENY ZABUDOWY MIESZKANIOWEJ JEDNORODZINNEJ WOLNOSTOJĄCEJ LUB USŁUG



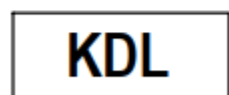
RZM

TERENY ZABUDOWY ZAGRODOWEJ



U

TEREN USŁUG



KDL

TERENY DRÓG LOKALNYCH



KR

TEREN KOMUNIKACJI DROGOWEJ WEWNĘTRZNEJ


5. ARKUSZ NR 5A

OZNACZENIA

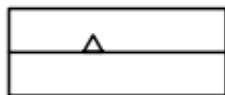
OZNACZENIA STANOWIĄCE OBOWIĄZUJĄCE USTALENIA PLANU



GRANICA OBSZARU OBJĘTEGO PLANEM



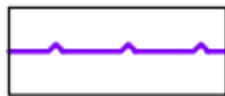
LINIE ROZGRANICZAJĄCE TERENY
O RÓŻNYM PRZEZNACZENIU
LUB RÓŻNYCH ZASADACH ZAGOSPODAROWANIA



NIEPRZEKRACZALNE LINIE ZABUDOWY



STREFY OCHRONY KONSERWATORSKIEJ
STANOWISK ARCHEOLOGICZNYCH



GRANICE STREF SANITARNYCH CMENTARZA



MNB

TERENY ZABUDOWY MIESZKANIOWEJ JEDNORODZINNEJ BLIŹNIACZEJ



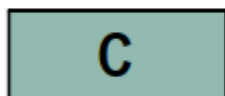
MNW-U

TERENY ZABUDOWY MIESZKANIOWEJ JEDNORODZINNEJ WOLNOSTOJĄCEJ LUB USŁUG



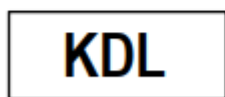
RZM

TERENY ZABUDOWY ZAGRODOWEJ



C

TEREN CMENTARZA



KDL

TEREN DROGI LOKALNEJ



KR

TERENY KOMUNIKACJI DROGOWEJ WEWNĘTRZNEJ

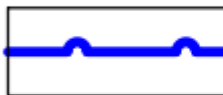
OZNACZENIA INFORMACYJNE



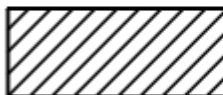
GRANICA OBSZARU CHRONIONEGO KRAJOBRAZU
"DOLINA WELNY I RYNNA GOŁANIECKO-WĄGROWIECKA"



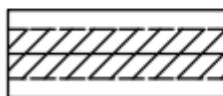
GRANICA OBSZARU NATURA 2000 "DOLINA WELNY" PLH300043




GRANICA OBSZARU NATURA 2000 "PUSZCZA NOTECKA" PLB300015



OBIEKTY ZABYTKOWE UJĘTE W GMINNEJ EWIDENCJI ZABYTKÓW



PASY TECHNICZNE NAPOWIETRZNYCH
LINII ELEKTROENERGETYCZNYCH ŚREDNIEGO NAPIĘCIA



LINIE WYMIAROWE [m]


6. ARKUSZ NR 5B

OZNACZENIA


OZNACZENIA STANOWIĄCE OBOWIĄZUJĄCE USTALENIA PLANU



GRANICA OBSZARU OBJĘTEGO PLANEM



LINIE ROZGRANICZAJĄCE TERENY
O RÓŻNYM PRZEZNACZENIU
LUB RÓŻNYCH ZASADACH ZAGOSPODAROWANIA



NIEPRZEKRACZALNE LINIE ZABUDOWY

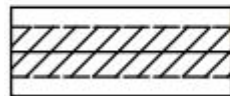


TERENY ZABUDOWY MIESZKANIOWEJ JEDNORODZINNEJ WOLNOSTOJĄCEJ LUB USŁUG




TEREN KOMUNIKACJI DROGOWEJ WEWNĘTRZNEJ

OZNACZENIA INFORMACYJNE



PASY TECHNICZNE NAPOWIETRZNYCH
LINII ELEKTROENERGETYCZNYCH ŚREDNIEGO NAPIĘCIA



LINIE WYMIAROWE [m]


7. ARKUSZ NR 6A

OZNACZENIA

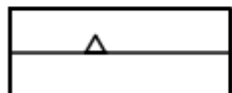
OZNACZENIA STANOWIĄCE OBOWIĄZUJĄCE USTALENIA PLANU



GRANICA OBSZARU OBJĘTEGO PLANEM



LINIE ROZGRANICZAJĄCE TERENY
O RÓŻNYM PRZEZNACZENIU
LUB RÓŻNYCH ZASADACH ZAGOSPODAROWANIA



NIEPRZEKRACZALNE LINIE ZABUDOWY

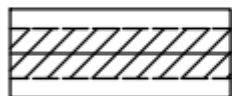


TERENY ZABUDOWY MIESZKANIOWEJ JEDNORODZINNEJ WOLNOSTOJĄCEJ LUB USŁUG

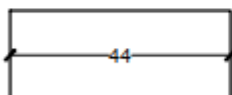


TERENY ZABUDOWY ZAGRODOWEJ

OZNACZENIA INFORMACYJNE



PASY TECHNICZNE NAPOWIETRZNYCH
LINII ELEKTROENERGETYCZNYCH ŚREDNIEGO NAPIĘCIA




LINIE WYMIAROWE [m]

OBSZAR OBJĘTY PLANEM POŁOŻONY JEST W CAŁOŚCI W ZASIĘGU
GŁÓWNEGO ZBIORNIKA WÓD PODZIEMNYCH NR 143


8. ARKUSZ NR 6B

OZNACZENIA


OZNACZENIA STANOWIĄCE OBOWIĄZUJĄCE USTALENIA PLANU



GRANICA OBSZARU OBJĘTEGO PLANEM



LINIE ROZGRANICZAJĄCE TERENY
O RÓŻNYM PRZEZNACZENIU
LUB RÓŻNYCH ZASADACH ZAGOSPODAROWANIA



NIEPRZEKRACZALNE LINIE ZABUDOWY



TEREN ZABUDOWY MIESZKANIOWEJ WIELORODZINNEJ



TERENY ZABUDOWY MIESZKANIOWEJ JEDNORODZINNEJ WOLNOSTOJĄCEJ LUB USŁUG



TERENY ZABUDOWY ZAGRODOWEJ




TEREN KOMUNIKACJI DROGOWEJ WEWNĘTRZNEJ

OZNACZENIA INFORMACYJNE



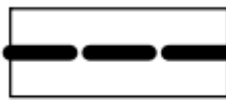
OBIEKTY I OBSZARY ZABYTKOWE UJĘTE W GMINNEJ EWIDENCJI ZABYTKÓW




LINIE WYMIAROWE [m]

9. ARKUSZ NR 7

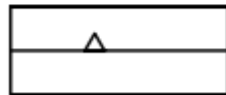
OZNACZENIA STANOWIĄCE OBOWIĄZUJĄCE USTALENIA PLANU



GRANICA OBSZARU OBJĘTEGO PLANEM



LINIE ROZGRANICZAJĄCE TERENY
O RÓŻNYM PRZEZNACZENIU
LUB RÓŻNYCH ZASADACH ZAGOSPODAROWANIA



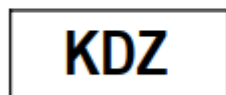
NIEPRZEKRACZALNE LINIE ZABUDOWY



TERENY ZABUDOWY MIESZKANIOWEJ JEDNORODZINNEJ WOLNOSTOJĄCEJ LUB USŁUG



TERENY ZABUDOWY ZAGRODOWEJ



KDZ



KR

TERENY KOMUNIKACJI DROGOWEJ WEWNĘTRZNEJ

OZNACZENIA INFORMACYJNE



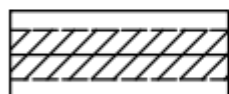
GRANICA OBSZARU CHRONIONEGO KRAJOBRAZU
"DOLINA WELNY I RYNNA GOŁANIECKO-WĄGROWIECKA"



GRANICA OBSZARU NATURA 2000 "PUSZCZA NOTECKA" PLB300015




OBIEKTY ZABYTKOWE UJĘTE W GMINNEJ EWIDENCJI ZABYTKÓW



PASY TECHNICZNE NAPOWIETRZNYCH
LINII ELEKTROENERGETYCZNYCH ŚREDNIEGO NAPIĘCIA




ORIENTACYJNY PRZEBIEG ROWÓW MELIORACYJNYCH




LINIE WYMIAROWE [m]

OZNACZENIA


OZNACZENIA STANOWIĄCE OBOWIĄZUJĄCE USTALENIA PLANU



GRANICA OBSZARU OBJĘTEGO PLANEM



LINIE ROZGRANICZAJĄCE TERENY
O RÓŻNYM PRZEZNACZENIU
LUB RÓŻNYCH ZASADACH ZAGOSPODAROWANIA



NIEPRZEKRACZALNE LINIE ZABUDOWY



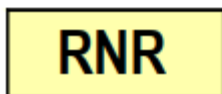
TERENY ZABUDOWY MIESZKANIOWEJ JEDNORODZINNEJ WOLNOSTOJĄCEJ



TERENY ZABUDOWY MIESZKANIOWEJ JEDNORODZINNEJ WOLNOSTOJĄCEJ LUB USŁUG




TERENY ZABUDOWY ZAGRODOWEJ



TEREN GRUNTÓW ORNYCH ORAZ UPRAW

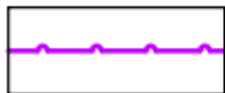
OZNACZENIA INFORMACYJNE



GRANICA ADMINISTRACYJNA GMINY ROGOŹNO




ZASIĘG OBSZARU SZCZEGÓLNEGO ZAGROŻENIA POWODZI,
NA KTÓRYM PRAWDOPODOBIENSTWO POWODZI JEST WYSOKIE I WYNOSI 10%



ZASIĘG OBSZARU SZCZEGÓLNEGO ZAGROŻENIA POWODZI,
NA KTÓRYM PRAWDOPODOBIENSTWO POWODZI JEST ŚREDNIE I WYNOSI 1%



ZASIĘG OBSZARU, NA KTÓRYM PRAWDOPODOBIENSTWO POWODZI JEST NISKIE
I WYNOSI 0,2%



GRANICA OBSZARU CHRONIONEGO KRAJOBRAZU
"DOLINA WEŁNY I RYNNA GOŁANIECKO-WĄGROWIECKA"



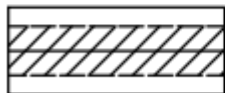
GRANICA OBSZARU NATURA 2000 "DOLINA WEŁNY" PLH300043



GRANICA OBSZARU NATURA 2000 "PUSZCZA NOTECKA" PLB300015




GRANICE KRAJOBRAZU PRIORYTETOWEGO "JARACZ" (ID 92)



PASY TECHNICZNE NAPOWIETRZNYCH
LINII ELEKTROENERGETYCZNYCH ŚREDNIEGO NAPIĘCIA



ORIENTACYJNY PRZEBIEG ROWÓW MELIORACYJNYCH




LINIE WYMIAROWE [m]

OZNACZENIA

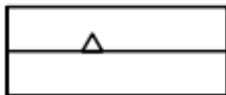
OZNACZENIA STANOWIĄCE OBOWIĄZUJĄCE USTALENIA PLANU



GRANICA OBSZARU OBJĘTEGO PLANEM



LINIE ROZGRANICZAJĄCE TERENY
O RÓŻNYM PRZEZNACZENIU
LUB RÓŻNYCH ZASADACH ZAGOSPODAROWANIA

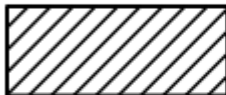


NIEPRZEKRACZALNE LINIE ZABUDOWY



TEREN ZABUDOWY MIESZKANIOWEJ JEDNORODZINNEJ WOLNOSTOJĄCEJ LUB USŁUG

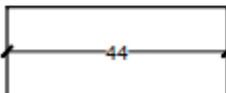
OZNACZENIA INFORMACYJNE



OBIEKT ZABYTKOWY UJĘTY W GMINNEJ EWIDENCJI ZABYTKÓW




GRANICA OBSZARU NATURA 2000 "PUSZCZA NOTECKA" PLB300015



LINIE WYMIAROWE [m]

OZNACZENIA

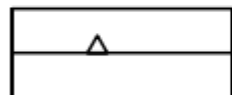
OZNACZENIA STANOWIĄCE OBOWIĄZUJĄCE USTALENIA PLANU



GRANICA OBSZARU OBJĘTEGO PLANEM



LINIE ROZGRANICZAJĄCE TERENY
O RÓŻNYM PRZEZNACZENIU
LUB RÓŻNYCH ZASADACH ZAGOSPODAROWANIA



NIEPRZEKRACZALNE LINIE ZABUDOWY



STREFY OCHRONY KONSERWATORSKIEJ
STANOWISK ARCHEOLOGICZNYCH



TERENY ZABUDOWY MIESZKANIOWEJ JEDNORODZINNEJ WOLNOSTOJĄCEJ LUB USŁUG



TERENY ZABUDOWY ZAGRODOWEJ



TEREN DROGI LOKALNEJ

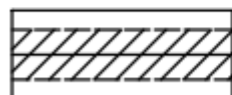


TERENY KOMUNIKACJI DROGOWEJ WEWNĘTRZNEJ


OZNACZENIA INFORMACYJNE



OBIEKTY ZABYTKOWE UJĘTE W GMINNEJ EWIDENCJI ZABYTKÓW




PASY TECHNICZNE NAPOWIETRZNYCH
LINII ELEKTROENERGETYCZNYCH ŚREDNIEGO NAPIĘCIA




LINIE WYMIAROWE [m]

OZNACZENIA


OZNACZENIA STANOWIĄCE OBOWIĄZUJĄCE USTALENIA PLANU



GRANICA OBSZARU OBJĘTEGO PLANEM



LINIE ROZGRANICZAJĄCE TERENY
O RÓŻNYM PRZEZNACZENIU
LUB RÓŻNYCH ZASADACH ZAGOSPODAROWANIA



NIEPRZEKRACZALNE LINIE ZABUDOWY



TERENY ZABUDOWY MIESZKANIOWEJ JEDNORODZINNEJ WOLNOSTOJĄCEJ LUB USŁUG



TERENY ZABUDOWY ZAGRODOWEJ

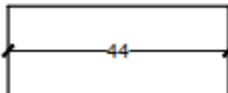


TERENY ZABUDOWY LETNISKOWEJ LUB REKREACJI INDYWIDUALNEJ

OZNACZENIA INFORMACYJNE



GRANICA OBSZARU CHRONIONEGO KRAJOBRAZU
"DOLINA WELNY I RYNNA GOŁANIECKO-WĄGROWIECKA"




LINIE WYMIAROWE [m]

OZNACZENIA

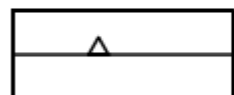
OZNACZENIA STANOWIĄCE OBOWIĄZUJĄCE USTALENIA PLANU



GRANICA OBSZARU OBJĘTEGO PLANEM



LINIE ROZGRANICZAJĄCE TERENY
O RÓŻNYM PRZEZNACZENIU
LUB RÓŻNYCH ZASADACH ZAGOSPODAROWANIA



NIEPRZEKRACZALNE LINIE ZABUDOWY



STREFY OCHRONY KONSERWATORSKIEJ
STANOWISK ARCHEOLOGICZNYCH



MNW

TERENY ZABUDOWY MIESZKANIOWEJ JEDNORODZINNEJ WOLNOSTOJĄCE



MW

TERENY ZABUDOWY MIESZKANIOWEJ WIELORODZINNEJ




MNW-U

TERENY ZABUDOWY MIESZKANIOWEJ JEDNORODZINNEJ WOLNOSTOJĄCEJ LUB USŁUG



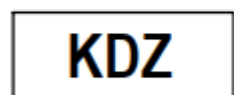
RZM

TERENY ZABUDOWY ZAGRODOWEJ



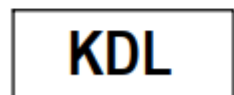
L

TEREN LASU



KDZ

TEREN DROGI ZBIORCZEJ



KDL

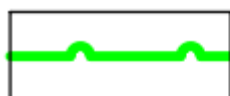
TEREN DROGI LOKALNEJ



KR

TEREN KOMUNIKACJI DROGOWEJ WEWNĘTRZNEJ

OZNACZENIA INFORMACYJNE



GRANICA OBSZARU CHRONIONEGO KRAJOBRAZU
"DOLINA WELNY I RYNNA GOŁANIECKO-WĄGROWIECKA"



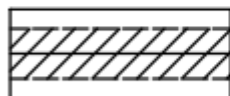
GRANICA OBSZARU NATURA 2000 "DOLINA WELNY" PLH300043



GRANICA OBSZARU NATURA 2000 "PUSZCZA NOTECKA" PLB300015



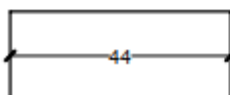
OBIEKTY ZABYTKOWE UJĘTE W GMINNEJ EWIDENCJI ZABYTKÓW



PASY TECHNICZNE NAPOWIETRZNYCH
LINII ELEKTROENERGETYCZNYCH ŚREDNIEGO NAPIĘCIA



ORIENTACYJNY PRZEBIEG ROWÓW MELIORACYJNYCH




LINIE WYMIAROWE [m]

OZNACZENIA

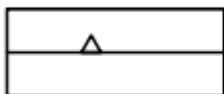
OZNACZENIA STANOWIĄCE OBOWIAZUJĄCE USTALENIA PLANU



GRANICA OBSZARU OBJĘTEGO PLANEM



LINIE ROZGRANICZAJĄCE TERENY
O RÓŻNYM PRZEZNACZENIU
LUB RÓŻNYCH ZASADACH ZAGOSPODAROWANIA



NIEPRZEKRACZALNE LINIE ZABUDOWY

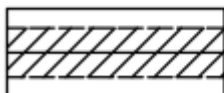


STREFY OCHRONY KONSERWATORSKIEJ
STANOWISK ARCHEOLOGICZNYCH

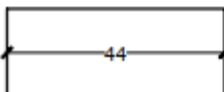


TEREN ZABUDOWY ZAGRODOWEJ

OZNACZENIA INFORMACYJNE



PASY TECHNICZNE NAPOWIETRZNYCH
LINII ELEKTROENERGETYCZNYCH ŚREDNIEGO NAPIĘCIA




LINIE WYMIAROWE [m]

OZNACZENIA

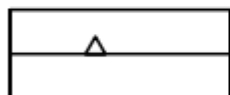
OZNACZENIA STANOWIĄCE OBOWIĄZUJĄCE USTALENIA PLANU



GRANICA OBSZARU OBJĘTEGO PLANEM



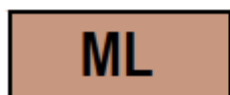
LINIE ROZGRANICZAJĄCE TERENY
O RÓŻNYM PRZEZNACZENIU
LUB RÓŻNYCH ZASADACH ZAGOSPODAROWANIA



NIEPRZEKRACZALNE LINIE ZABUDOWY



STREFY OCHRONY KONSERWATORSKIEJ
STANOWISK ARCHEOLOGICZNYCH

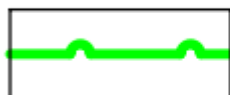


TERENY ZABUDOWY LETNISKOWEJ LUB REKREACJI INDYWIDUALNEJ

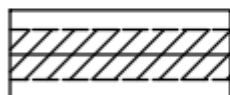


TEREN KOMUNIKACJI DROGOWEJ WEWNĘTRZNEJ

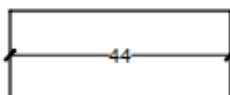
OZNACZENIA INFORMACYJNE



GRANICA OBSZARU CHRONIONEGO KRAJOBRAZU
"DOLINA WEŁNY I RYNNA GOŁANIECKO-WĄGROWIECKA"



PASY TECHNICZNE NAPOWIETRZNYCH
LINII ELEKTROENERGETYCZNYCH ŚREDNIEGO NAPIĘCIA



LINIE WYMIAROWE [m]

OBSZAR OBJĘTY PLANEM POŁOŻONY JEST W CAŁOŚCI W ZASIĘGU
GŁÓWNEGO ZBIORNIKA WÓD PODZIEMNYCH NR 143

OZNACZENIA

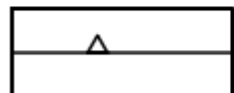
OZNACZENIA STANOWIĄCE OBOWIĄZUJĄCE USTALENIA PLANU



GRANICA OBSZARU OBJĘTEGO PLANEM



LINIE ROZGRANICZAJĄCE TERENY
O RÓŻNYM PRZEZNACZENIU
LUB RÓŻNYCH ZASADACH ZAGOSPODAROWANIA



NIEPRZEKRACZALNE LINIE ZABUDOWY



STREFY OCHRONY KONSERWATORSKIEJ
STANOWISK ARCHEOLOGICZNYCH




TERENY ZABUDOWY MIESZKANIOWEJ WIELORODZINNEJ



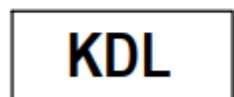
TERENY ZABUDOWY MIESZKANIOWEJ JEDNORODZINNEJ LUB USŁUG



TERENY ZABUDOWY ZAGRODOWEJ



TEREN LASU




TEREN DROGI LOKALNEJ



TERENY KOMUNIKACJI DROGOWEJ WEWNĘTRZNEJ


OZNACZENIA INFORMACYJNE



GRANICA OBSZARU CHRONIONEGO KRAJOBRAZU
"DOLINA WELNY I RYNNA GOŁANIECKO-WĄGROWIECKA"



OBIEKTY ZABYTKOWE UJĘTE W GMINNEJ EWIDENCJI ZABYTKÓW











LINIE WYMIAROWE [m]




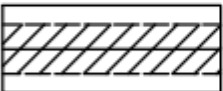

OBSZAR OBJĘTY PLANEM POŁOŻONY JEST W CAŁOŚCI W ZASIĘGU
GŁÓWNEGO ZBIORNIKA WÓD PODZIEMNYCH NR 143

OZNACZENIA

OZNACZENIA STANOWIĄCE OBOWIĄZUJĄCE USTALENIA PLANU

	GRANICA OBSZARU OBJĘTEGO PLANEM
	LINIE ROZGRANICZAJĄCE TERENY O RÓŻNYM PRZEZNACZENIU LUB RÓŻNYCH ZASADACH ZAGOSPODAROWANIA
	NIEPRZEKRACZALNE LINIE ZABUDOWY
	STREFY OCHRONY KONSERWATORSKIEJ STANOWISK ARCHEOLOGICZNYCH
	TERENY ZABUDOWY MIESZKANIOWEJ JEDNORODZINNEJ LUB USŁUG
	TERENY ZABUDOWY ZAGRODOWEJ
	TERENY DRÓG LOKALNYCH
	TEREN KOMUNIKACJI DROGOWEJ WEWNĘTRZNEJ


OZNACZENIA INFORMACYJNE

	GRANICA ADMINISTRACYJNA GMINY ROGOŹNO
	GRANICA OBSZARU CHRONIONEGO KRAJOBRAZU "DOLINA WEŁNY I RYNNA GOŁANIECKO-WĄGROWIECKA"
	OBIEKTY ZABYTKOWE UJĘTE W GMINNEJ EWIDENCJI ZABYTKÓW
	PASY TECHNICZNE NAPOWIETRZNYCH LINII ELEKTROENERGETYCZNYCH ŚREDNIEGO NAPIĘCIA
	LINIE WYMIAROWE [m]


OBSZAR OBJĘTY PLANEM POŁOŻONY JEST W CAŁOŚCI W ZASIĘGU
GŁÓWNEGO ZBIORNIKA WÓD PODZIEMNYCH NR 143

OZNACZENIA


OZNACZENIA STANOWIĄCE OBOWIĄZUJĄCE USTALENIA PLANU



GRANICA OBSZARU OBJĘTEGO PLANEM



LINIE ROZGRANICZAJĄCE TERENY
O RÓŻNYM PRZEZNACZENIU
LUB RÓŻNYCH ZASADACH ZAGOSPODAROWANIA



NIEPRZEKRACZALNE LINIE ZABUDOWY

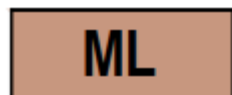


GRANICE STREF SANITARNYCH CMENTARZA



MNW-U

TERENY ZABUDOWY MIESZKANIOWEJ JEDNORODZINNEJ WOLNOSTOJĄCEJ LUB USŁUG



ML

TEREN ZABUDOWY LETNISKOWEJ LUB REKREACJI INDYWIDUALNEJ



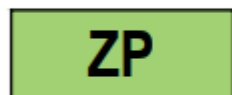
RZM

TERENY ZABUDOWY ZAGRODOWEJ



U

TERENY USŁUG



ZP

TEREN ZIELENI URZĄDZONEJ



KDG

TEREN DROGI GŁÓWNEJ



KDZ

TEREN DROGI ZBIORCZEJ



KDL

TERENY DRÓG LOKALNYCH


KR

TERENY KOMUNIKACJI DROGOWEJ WEWNĘTRZNEJ

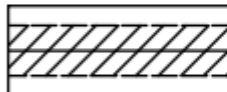
OZNACZENIA INFORMACYJNE




GRANICA OBSZARU CHRONIONEGO KRAJOBRAZU
"DOLINA WELNY I RYNNA GOŁANIECKO-WĄGROWIECKA"



OBIEKTY ZABYTKOWE UJĘTE W GMINNEJ EWIDENCJI ZABYTKÓW



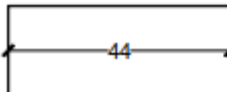
PASY TECHNICZNE NAPOWIETRZNYCH
LINII ELEKTROENERGETYCZNYCH ŚREDNIEGO NAPIĘCIA



ORIENTACYJNY PRZEBIEG ROWÓW MELIORACYJNYCH



ORIENTACYJNY ZASIĘG ZBIORNIKÓW WODNYCH




LINIE WYMIAROWE [m]

OZNACZENIA

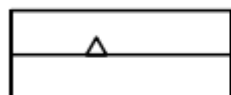
OZNACZENIA STANOWIĄCE OBOWIĄZUJĄCE USTALENIA PLANU



GRANICA OBSZARU OBJĘTEGO PLANEM



LINIE ROZGRANICZAJĄCE TERENY
O RÓŻNYM PRZEZNACZENIU
LUB RÓŻNYCH ZASADACH ZAGOSPODAROWANIA

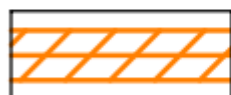


NIEPRZEKRACZALNE LINIE ZABUDOWY

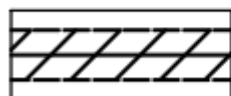


TERENY ZABUDOWY ZAGRODOWEJ

OZNACZENIA INFORMACYJNE




STREFA KONTROLOWANA GAZOCIĄGU WYSOKIEGO CIŚNIENIA



PASY TECHNICZNE NAPOWIETRZNYCH
LINII ELEKTROENERGETYCZNYCH WYSOKIEGO NAPIĘCIA





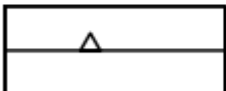





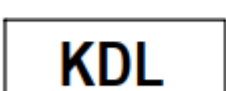

ORIENTACYJNY ZASIĘG ZBIORNIKÓW WODNYCH




LINIE WYMIAROWE [m]

OZNACZENIA

OZNACZENIA STANOWIĄCE OBOWIĄZUJĄCE USTALENIA PLANU

	GRANICA OBSZARU OBJĘTEGO PLANEM
	LINIE ROZGRANICZAJĄCE TERENY O RÓŻNYM PRZEZNACZENIU LUB RÓŻNYCH ZASADACH ZAGOSPODAROWANIA
	NIEPRZEKRACZALNE LINIE ZABUDOWY
	TERENY ZABUDOWY MIESZKANIOWEJ JEDNORODZINNEJ WOLNOSTOJĄCEJ LUB USŁUG
	TERENY ZABUDOWY ZAGRODOWEJ
	TERENY USŁUG
	TEREN DROGI GŁÓWNEJ RUCHU PRZYSPIESZONEGO
	TEREN DROGI ZBIORCZEJ
	TERENY DRÓG LOKALNYCH
	TEREN KOMUNIKACJI DROGOWEJ WEWNĘTRZNEJ

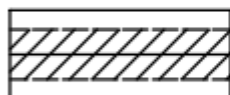
OZNACZENIA INFORMACYJNE




GRANICA ADMINISTRACYJNA GMINY ROGOŹNO




OBIEKTY ZABYTKOWE UJĘTE W GMINNEJ EWIDENCJI ZABYTKÓW



PASY TECHNICZNE NAPOWIETRZNYCH
LINII ELEKTROENERGETYCZNYCH ŚREDNIEGO NAPIĘCIA



ORIENTACYJNY PRZEBIEG ROWÓW MELIORACYJNYCH



LINIE WYMIAROWE [m]