


MAPA Z PROJEKTEM PODZIAŁU
NIERUCHOMOŚCI

Skala 1:1000

Miejscowość	Rożnowice
Jednostka	Rogoźno
ewidencyjna	301602_5
Obręb	JARACZ
ewidencyjny	0007
Oznaczenie kancelaryjne zgłoszenia pracy geodezyjnej (OKZ/IZP)	GK.6640.1339.2022
Nazwa układu współrzędnych	prostokątnych płaskich PL-2000 (strefa 6)
wysokości	PL-EVRF2007-NH
Data opracowania mapy	2023-03-16

Nazwa podmiotu, który wykonał mapę oraz podpis osoby reprezentującej ten podmiot

SZYMON KONICKI
Usługi Geodezyjne
ul. Kasprowicza 9, 62-100 Wągrowiec
geodeta.konicki@gmail.com
tel. 726 632 876
NIP 766 198 66 51, REGON 388609393



Kierownik prac geodezyjnych

Uwagi:

Mapę z projektem podziału nieruchomości wykonano na podstawie postanowienia Burmistrza Rogoźna ze wstępnym projektem podziału nr GPiM.6831.12.2023.JB z dnia 23.03.2023 r.

Poświadczam, że niniejszy dokument został opracowany w wyniku prac, których rezultaty zawiera operat techniczny wpisany do ewidencji materiałów państwowego zasobu geodezyjnego i kartograficznego.	
Nazwa organu prowadzącego państwowy zasób geodezyjny i kartograficzny	STAROSTA OBORNICKI
Identyfikator ewidencyjny operatu technicznego	P.3016.2023.663
Data przyjęcia operatu technicznego do zasobu	2023-04-28
Imię, nazwisko i podpis osoby reprezentującej organ	Monika Rasztorf - Gała

Elektronicznie podpisany przez
Monika Luiza
Rasztorf-Gała
Data: 2023.04.28
11:51:35 +02'00'

WYKAZ ZMIAN GRUNTOWYCH

stan dotychczasowy

Nomenklatura prawna	Nr działki	użytek	Pow. użytku	Pow. działki
PO10/00028491/3	288	RVI	0.4400	0.4400
	ubytek:		0.1500	0.1500
	suma pow.:		0.2900	0.2900

dane ustalone w wyniku wykonanych prac

Nomenklatura prawna	Nr dz. proj.	użytek	Pow. użytku	Pow. działki
PO10/00028491/3	288/1	RVI	0.0598	0.0598
	288/2	RVI	0.0705	0.0705
	288/3	RVI	0.0897	0.0897
	288/4	RVI	0.0700	0.0700
	suma pow.:		0.2900	0.2900

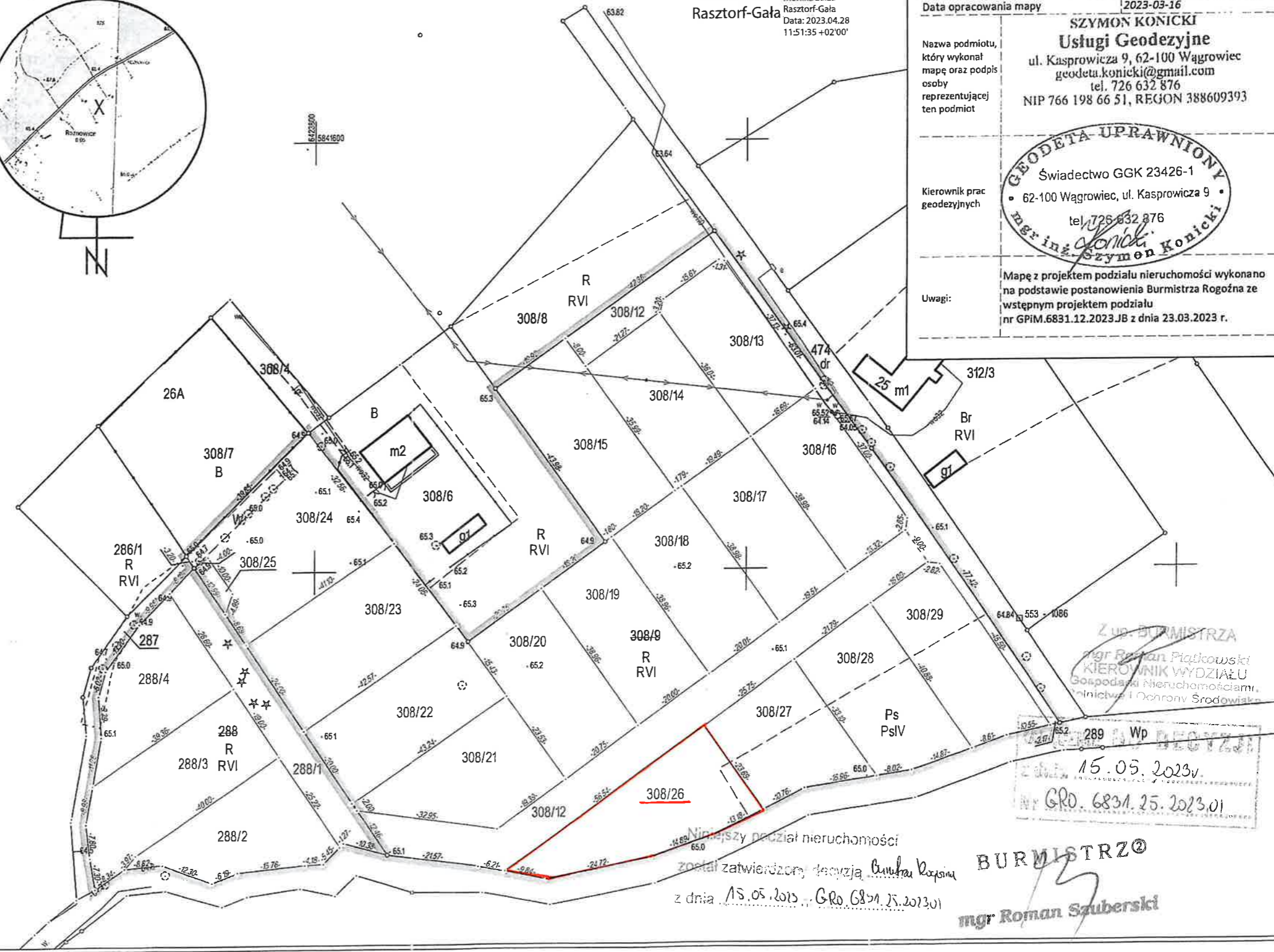
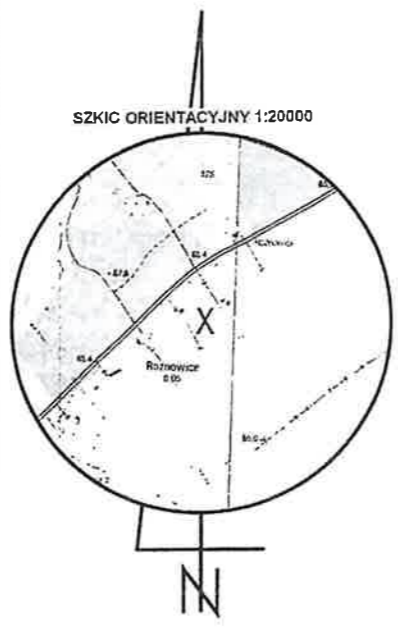
WYKAZ ZMIAN GRUNTOWYCH

stan dotychczasowy

Nomenklatura prawna	Nr działki	użytek	Pow. użytku	Pow. działki
PO10/00028491/3	308/9	PsIV	0.1325	1.5150
		W	0.0088	
		RVI	1.3737	
	ubytek:		0.0006	0.0006
	suma pow.:		1.5144	1.5144

dane ustalone w wyniku wykonanych prac

Nomenklatura prawna	Nr dz. proj.	użytek	Pow. użytku	Pow. działki	
PO10/00028491/3	308/12	RVI	0.1972	0.1972	
	308/13	RVI	0.0715	0.0715	
	308/14	RVI	0.0766	0.0766	
	308/15	RVI	0.0878	0.0878	
	308/16	RVI	0.0720	0.0720	
	308/17	RVI	0.0760	0.0760	
	308/18	RVI	0.0779	0.0779	
	308/19	RVI	0.0779	0.0779	
	308/20	RVI	0.0809	0.0809	
	308/21	RVI	0.0773	0.0773	
	308/22	RVI	0.0859	0.0859	
	308/23	RVI	0.1004	0.1004	
	308/24	RVI	0.1019	0.1108	
	308/25	W-RVI	0.0089		
	308/25	RVI	0.0046	0.0046	
	308/26	RVI	0.0829	0.0873	
	308/26	Ps-RIV	0.0044		
	308/27	RVI	0.0304	0.0704	
	308/27	Ps-RIV	0.0400		
	308/28	RVI	0.0313	0.0811	
	308/28	Ps-RIV	0.0498		
	308/29	RVI	0.0297	0.0788	
	308/29	Ps-RIV	0.0491		
		suma pow.:		1.5144	1.5144



Z up. BURMISTRZA

mgr Roman Piątkowski
KIEROWNIK WYDZIAŁU
Gospodarki Nieruchomościami,
Inicjatywa i Ochrony Środowiska

15.05.2023v.
Nr GRD. 6831.25.2023.01

Niniejszy podział nieruchomości
został zatwierdzony decyzją Burmistrza Rogoźna
z dnia 15.05.2023 r. GRD. 6831.25.2023.01

BURMISTRZ
mgr Roman Szuberski